




PIANO D'AZIONE PER L'ENERGIA SOSTENIBILE E IL CLIMA

PAESC
2020
2030

Comune di Rometta



Covenant of Mayors
for Climate & Energy
EUROPE

Piano d'Azione per l'Energia Sostenibile e il Clima

PAESC 2020-2030

EDIZIONE PRIMA – Agosto 2022

Realizzato da

Ing. Caminiti Francesco



Ing. Oliva Carmelo Francesco



Ing. Nicola Barbalace



Arch. Paola Alosi



Arch. Pasquale Ruggeri



INDICE

1. IL PATTO DEI SINDACI	9
1.1 Obiettivi	12
1.2 Impegni	12
1.3 Piano d’Azione per l’Energia Sostenibile ed il Clima (PAESC)	14
Linee Guida JRC – Elaborazione del PAESC versione 1.0 del luglio 2016	14
Il Piano di Azione per l’Energia Sostenibile ed il Clima	14
Percorso e Orizzonte temporale	15
2. IL COMUNE DI ROMETTA	16
2.1 Inquadramento territoriale	16
2.2 Cenni storici	17
Geologia, origine e archeologia.	18
Il periodo arabo.	20
Dai Normanni ai giorni nostri	23
2.3 Popolazione	29
2.4 Trasporti e mobilità	30
3. BEI – Baseline Emission Inventory	31
3.1 Fattori di Emissione	33
Metodo di raccolta dei dati e settori coinvolti	35
Anno di riferimento dell’inventario	36
3.2 Bilancio Energetico Comunale.....	37
Consumi finali di Energia per settore di utilizzo	37
Consumi finali di Energia per vettore energetico	38
3.3 Bilancio delle Emissioni di Gas Serra	40
Emissioni di CO₂ per settore di utilizzo -IBE	40
Emissioni di CO₂ per vettore energetico – BEI	42
3.4 Analisi del Sistema Energetico-Emissivo per Settore	43
Pubblica Amministrazione - Consumi Energetici ed emissioni equivalenti di CO₂	43
3.5 Settore residenziale - Consumi Energetici ed emissioni equivalenti di CO ₂	46
3.6 Settore Terziario - Consumi Energetici ed emissioni equivalenti di CO ₂	47
3.7 Settore Industria - Consumi Energetici ed emissioni equivalenti di CO ₂	48
3.8 Settore Trasporti - Consumi Energetici ed emissioni equivalenti di CO ₂	49
3.9 Settore Agricoltura - Consumi Energetici ed emissioni equivalenti di CO ₂	51
3.10 Analisi del sistema di produzione di energia	51
3.11 Produzione di energia da FER.....	52
4. LE AZIONI	53
4.1 Premessa	53

Comune di Rometta

4.2 Il layout delle misure del PAESC	53
4.3 Le schede d’azione.....	54
4.4 Pubblica Amministrazione	56
Riqualificazione energetica edifici pubblici	57
Audit Energetico Edifici Comunali e redazione APE	58
Riqualificazione energetica degli impianti di riscaldamento comunali	59
Efficientamento del ciclo delle acque reflue.....	60
Efficientamento del ciclo delle acque potabili	61
Efficientamento energetico e razionalizzazione degli impianti di illuminazione pubblica Comunale .	62
Installazione impianti fotovoltaici su edifici comunali	63
Installazione impianti mini eolici	64
Biogas: Produzione di energia elettrica e di biometano da scarti industriali, scarti verdi e FORSU....	65
Razionalizzazione, gestione centralizzata e ammodernamento dei veicoli del parco auto Comunale	66
Green Public Procurement (GPP) - Politica comunale degli Acquisti verdi	67
Realizzazione dello sportello Energia	69
Nomina del responsabile per la conservazione e l’uso razionale dell’energia - Energy Manager	70
Creazione di una banca dati informatizzata municipale e territoriale.....	71
“FAI DA TE” - Dematerializzazione procedure burocratiche comunali	72
4.5 Efficienza e risparmio energetico nell’edilizia	73
Promuovere l’efficientamento, il risparmio energetico e l’uso razionale dell’energia nel settore residenziale	74
Promuovere l’efficientamento energetico e l’uso razionale dell’energia nel settore industriale.....	75
Promuovere l’efficientamento energetico e l’uso razionale dell’energia nel settore terziario	76
Promuovere l’efficientamento energetico e l’uso razionale dell’energia nel settore dell’agricoltura	77
Controllo impianti termici	78
Promuovere la conversione a gas naturale degli impianti termici nel settore residenziale e terziario	79
Promuovere e incentivare nuove edificazioni e interventi edilizi ad alte prestazioni energetico-ambientali	80
4.6 Garantire una mobilità sostenibile	81
Amodernamento dei veicoli del parco auto privato e commerciale	82
4.7 Promozione e Diffusione delle fonti energetiche rinnovabili.....	83
Promuovere la tecnologia fotovoltaica nel settore terziario e industriale	84
Promuovere la produzione energia termica da fonti rinnovabili nel settore residenziale e terziario.	85
Gruppi di Acquisto	86
4.8 Pianificazione Energeticamente Sostenibile.....	87
Piano Regolatore dell’Illuminazione Comunale (PRIC)	88
“Allegato Energetico-Ambientale” al Regolamento Edilizio Comunale	89
Piano Energetico Comunale.....	90

Comune di Rometta

Comunità Energetiche Rinnovabili	91
4.9 Pianificazione Energeticamente Sostenibile.....	92
Promozione del PAESC	93
Una Scuola Sostenibile	94
Sensibilizzazione su incentivazioni per l'efficienza energetica e la produzione di energia da fonti rinnovabili	95
Promozione di una mobilità alternativa e sostenibile	96
Realizzazione di aree Verdi	97
4.10 Tabella Riepilogo Azioni.....	98
4.11 Tabella Obiettivi al 2030.....	101
5. CAMBIAMENTI CLIMATICI	102
5.1 Premessa - Adattamento al Cambiamento Climatico	102
5.2 Adattamento al Cambiamento Climatico – Scenario Italiano	106
5.3 Adattamento al Cambiamento Climatico – Scenario Siciliano	111
5.4 Analisi Dei Rischi	116
5.5 Adattamento al Cambiamento Climatico – Scenario Territorio Comunale.....	118
Stato attuale di dissesto del Territorio Comunale di Rometta dovuto ai cambiamenti climatici.	119
Pericolosità geo-morfologica	119
Pericolosità e rischio	122
6. LE SCHEDE D'AZIONE	124
6.1 Schede di Adattamento al Cambiamento Climatico.....	125
Riduzione dei Consumi Idrici	126
Desertificazione, degrado del territorio e siccità	127
Dissesto idrogeologico	128
Ecosistemi terrestri	129
Agricoltura e produzione alimentare	130
Salute	131
Prevenzione ondate di calore	132
Resilienza e uso corretto dell'energia	133
7. OPPORTUNITÀ DI FINANZIAMENTO ED INCENTIVAZIONE	134
7.1 Fondi di rotazione.....	134
7.2 Piani di finanziamento da parte di terzi.....	137
7.3 Leasing	137
7.4 Società di servizi energetici (ESCO)	138
7.5 Conto termico 2.0.....	138
7.6 PO FESR 2021-2027	139
7.7 Partenariato Pubblico-Privato (PPP).....	139
8. MISURE DI MONITORAGGIO E VERIFICA PREVISTE	140
9. PROCESSO DI FORMAZIONE PER L'AMMINISTRAZIONE COMUNALE	140

Comune di Rometta

9.1 Obiettivi e contenuti previsti.....	140
10. INFORMAZIONE	142
10.1 Premessa	142
10.2 Approccio.....	142
10.3 Conclusioni	144

INDICE DELLE FIGURE

Figura 1 – Distribuzione dei consumi comunali per settore.....	38
Figura 2 – Grafico di distribuzione dei consumi per vettore energetico.....	39
Figura 3 – Distribuzione delle emissioni per settore di riferimento.....	41
Figura 4 – Distribuzione delle emissioni per vettore energetico	42
Figura 5 - Precipitazioni cumulate anno 2019.....	109
Figura 6 - Anomalie della temperatura media nella zona del bacino del Mediterraneo	110
Figura 7 - Corografia del Comune di Rometta.....	120
Figura 8 - Contesto Rischio geo-morfologico comune di Rometta.....	122
Figura 9 - Pericolosità e Rischio comune di Rometta	123

INDICE DELLE TABELLE

Tabella 1 - Consumi finali di energia disaggregati per settore di utilizzo – Anno di riferimento BEI	37
Tabella 2 - Consumi finali di energia disaggregati per vettore energetico – Anno di riferimento BEI.....	39
Tabella 3 - Emissioni di CO ₂ per settore di utilizzo – Anno di riferimento BEI	40
Tabella 4 – Emissioni di CO ₂ equivalenti per tipologia di vettore energetico	42
Tabella 5 - Consumi finali di energia del settore pubblico per categoria – Anno di riferimento del BEI	43
Tabella 6 – Emissioni equivalenti di CO ₂ del settore pubblico per categoria – Anno di riferimento del BEI ..	43
Tabella 7 - Consumi energetici dell’Amministrazione Comunale al 2011	45
Tabella 8 - Composizione del parco auto comunale	46
Tabella 9 - Consumi finali di energia del settore residenziale – Anno di riferimento del BEI	46
Tabella 10 – Emissioni equivalenti di CO ₂ del settore residenziale – Anno di riferimento del BEI	46
Tabella 11 - Consumi finali di energia del settore terziario – Anno di riferimento del BEI.....	47
Tabella 12 - Emissioni equivalenti di CO ₂ del settore terziario – Anno di riferimento del BEI.....	47
Tabella 13 - Consumi finali di energia del settore industria – Anno di riferimento del BEI	48
Tabella 14 - Emissioni equivalenti di CO ₂ del settore industria – Anno di riferimento del BEI	48
Tabella 15 – Fattori di peso per le categorie di emissione dei veicoli.....	49
Tabella 16 – Composizione del parco auto privato e commerciale.....	50
Tabella 17 - Consumi finali di energia del settore trasporti privati e commerciali– Anno di riferimento del BEI	50
Tabella 18 - Emissioni equivalenti di CO ₂ del settore trasporti privati e commerciali – Anno di riferimento del BEI.....	50
Tabella 19 – Composizione degli impianti di produzione locale di energia elettrica	52
Tabella 20 - Tipi di dissesto.....	121

Comune di Rometta

1. IL PATTO DEI SINDACI

Nel corso degli ultimi anni le problematiche relative alla gestione delle risorse energetiche stanno assumendo una posizione centrale nel contesto dello sviluppo: sia perché l'energia è una componente essenziale dello sviluppo economico, sia perché i sistemi di produzione energetica risultano i principali responsabili delle emissioni di gas climalteranti.

L'andamento delle emissioni dei principali gas serra è, da tempo, considerato uno degli indicatori più importanti per monitorare l'impatto ambientale di un sistema energetico territoriale (a livello globale, nazionale, regionale e locale).

Per queste ragioni vi è consenso sull'opportunità di dirigersi verso un sistema energetico più sostenibile, rispetto agli standard attuali. La spinta verso modelli di sostenibilità nella gestione energetica si contestualizza in una fase in cui lo stesso modo di costruire politiche energetiche si sta evolvendo sia a livello internazionale che nazionale. In questo contesto si inserisce la strategia integrata in materia di energia e cambiamenti climatici adottata dal Parlamento europeo il 6 aprile 2009 e che fissa obiettivi ambiziosi al 2020 con l'intento di indirizzare l'Europa verso un futuro sostenibile basato su un'economia a basso contenuto di carbonio ed elevata efficienza energetica.

Le scelte della Commissione europea si declinano in tre principali obiettivi al 2020:

1. **ridurre i gas serra del 20% rispetto ai valori del 1990;**
2. **ridurre i consumi energetici del 20% attraverso l'efficienza energetica;**
3. **soddisfare il 20% del fabbisogno di energia con fonti rinnovabili.**

Gli obiettivi di Bruxelles prevedono per gli stati membri dell'Unione Europea la necessità di uno sviluppo significativo dalle fonti rinnovabili, obbligando ad una profonda ristrutturazione delle politiche nazionali e locali nella direzione di un modello di generazione distribuita che modifichi profondamente anche il rapporto fra energia, territorio, natura e assetti urbani.

Oltre ad essere un'importante componente di politica ambientale, l'economia a basso contenuto di carbonio diventa soprattutto un obiettivo di politica industriale e sviluppo economico, in cui l'efficienza energetica, le fonti rinnovabili e i sistemi di cattura delle emissioni di CO₂ sono viste come un elemento di competitività sul mercato globale e un elemento su cui puntare per mantenere elevati livelli di occupazione locale.

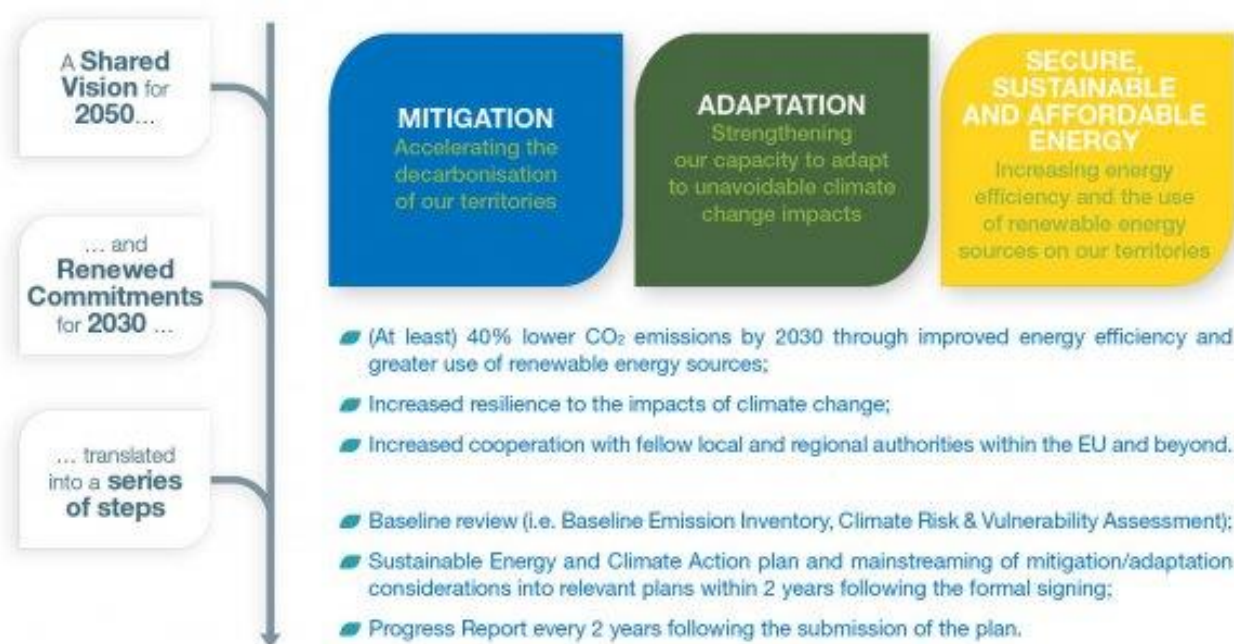
Sulla scia del successo ottenuto con il Patto dei Sindaci, nel 2014 è stata lanciata l'iniziativa MayorsAdapt, che si basa sullo stesso modello di governance, promuovendo gli impegni politici e l'adozione di azioni di prevenzione volte a preparare le città agli inevitabili effetti dei cambiamenti climatici.

Alla fine del 2015 le iniziative si sono fuse nel **nuovo Patto dei Sindaci** per il clima e l'energia, che ha adottato gli obiettivi EU 2030 e un approccio integrato alla mitigazione e all'adattamento ai cambiamenti climatici.

La nuova visione del Patto dei Sindaci nasce **nell'estate del 2015**, su proposta del Commissario Miguel AriasCañete.

La Commissione europea e il Patto dei Sindaci hanno avviato un processo di consultazione, con il sostegno del Comitato europeo delle regioni, **volto a raccogliere le opinioni degli stakeholder sul futuro del Patto dei Sindaci**.

La risposta è stata unanime: il 97% ha chiesto di andare oltre gli obiettivi stabiliti per il 2020 e l'80% ha sostenuto una prospettiva di più lungo termine. La maggior parte delle autorità ha inoltre approvato gli obiettivi di riduzione minima del 40% delle emissioni di CO₂ e di gas climalteranti entro il 2030 e si è dichiarata a favore dell'integrazione di mitigazione e adattamento ai cambiamenti climatici sotto una regia comune.



Towards more sustainable, attractive, liveable, resilient and energy efficient local authorities

Il nuovo Patto dei Sindaci integrato per l'energia e il clima è stato presentato dalla Commissione europea il 15 ottobre 2015, durante una cerimonia tenutasi presso il Parlamento europeo a Bruxelles.

In quella sede sono stati simbolicamente avallati i tre pilastri del Patto rafforzato:

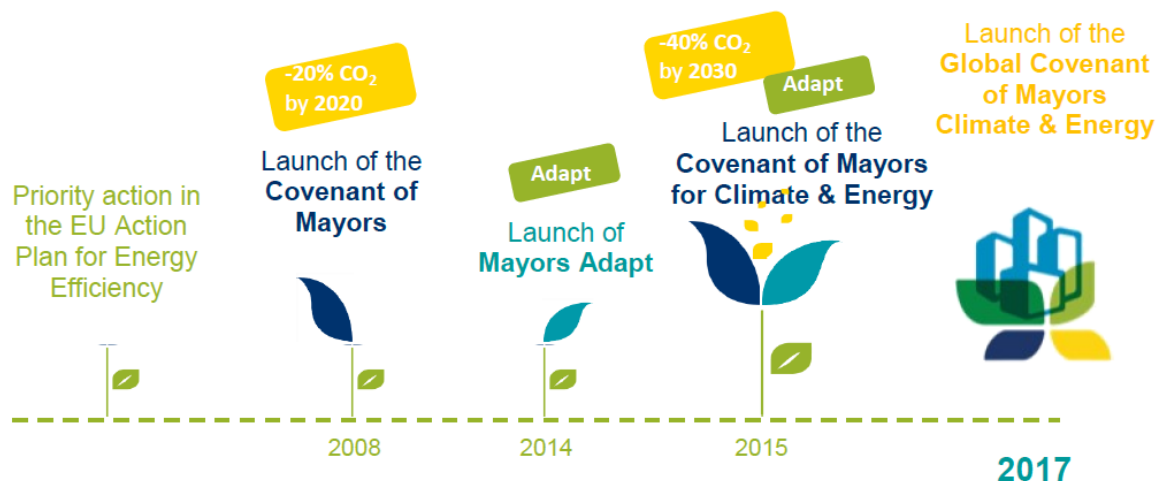
- 1. Mitigazione**
- 2. Adattamento ed energia sicura**
- 3. Sostenibile e alla portata di tutti.**

I firmatari sono accomunati da una visione condivisa per il 2050: Accelerare la decarbonizzazione dei propri territori, rafforzare la capacità di adattamento agli inevitabili effetti dei cambiamenti climatici e garantire ai cittadini l'accesso a un'energia sicura, sostenibile e alla portata di tutti.

Comune di Rometta

Le realtà firmatarie si sono impegnate ad agire per raggiungere entro il 2030 l'obiettivo di ridurre del 40% le emissioni di gas serra e ad adottare un approccio congiunto all'integrazione di mitigazione e adattamento ai cambiamenti climatici.

The evolution of the Covenant of Mayors



Per tradurre il proprio impegno politico in misure e progetti pratici, i firmatari del Patto redigeranno un Inventario di base delle emissioni e una Valutazione dei rischi del cambiamento climatico e delle vulnerabilità del proprio territorio e successivamente, entro due anni dalla data di adesione del Consiglio locale al Patto, a redigere un Piano d'azione per l'energia sostenibile e il clima (PAESC) che delinei le principali azioni che le autorità locali pianificano di intraprendere. Questo forte impegno politico segna l'inizio di un processo a lungo termine, durante il quale ogni due anni le città forniranno informazioni sui progressi compiuti.

Oggi una svolta radicale deve essere fatta anche nelle modalità con cui si pensa al sistema energetico di un territorio. Non bisogna limitarsi a obiettivi legati alle potenze installate, bensì bisogna pensare a un sistema in cui le città diventino al tempo stesso consumatori e produttori di energia e che il fabbisogno energetico, ridotto al minimo, sia soddisfatto da calore ed elettricità prodotti da impianti alimentati con fonti rinnovabili, integrati con sistemi cogenerativi e reti di teleriscaldamento.

Comune di Rometta

1.1 Obiettivi

In questo contesto si inserisce l'iniziativa "Patto dei Sindaci" promossa dalla Commissione Europea e mirata a coinvolgere le città europee nel percorso verso la sostenibilità energetica ed ambientale.

Questa iniziativa, di tipo volontario, impegna le città aderenti a predisporre piani d'azione (PAESC – Piani d'Azione per l'Energia Sostenibile ed il Clima) finalizzati a ridurre di oltre il 40% le proprie emissioni di gas serra attraverso politiche locali che migliorino l'efficienza energetica, aumentino il ricorso alle fonti di energia rinnovabile e stimolino il risparmio energetico e l'uso razionale dell'energia.

La redazione del PAESC si pone dunque, come obiettivo generale, quello di individuare il mix ottimale di azioni e strumenti in grado di garantire lo sviluppo di un sistema energetico efficiente e sostenibile che:

- dia priorità al risparmio energetico e alle fonti rinnovabili come mezzi per la riduzione dei fabbisogni energetici e delle emissioni di CO₂;
- risulti coerente con le principali peculiarità socio-economiche e territoriali locali;
- sappia adattarsi e aumentare le capacità di recupero rispetto ai cambiamenti climatici in corso.

Il PAESC si basa su un approccio integrato in grado di mettere in evidenza la necessità di progettare le attività sul lato dell'offerta di energia in funzione della domanda presente e futura, dopo aver dato a quest'ultima una forma di razionalità che ne riduca la dimensione.

Le attività messe in atto per la redazione dei PAESC seguono le linee guida preparate dal Joint Research Centre (J.R.C.) per conto della Commissione Europea.

1.2 Impegni

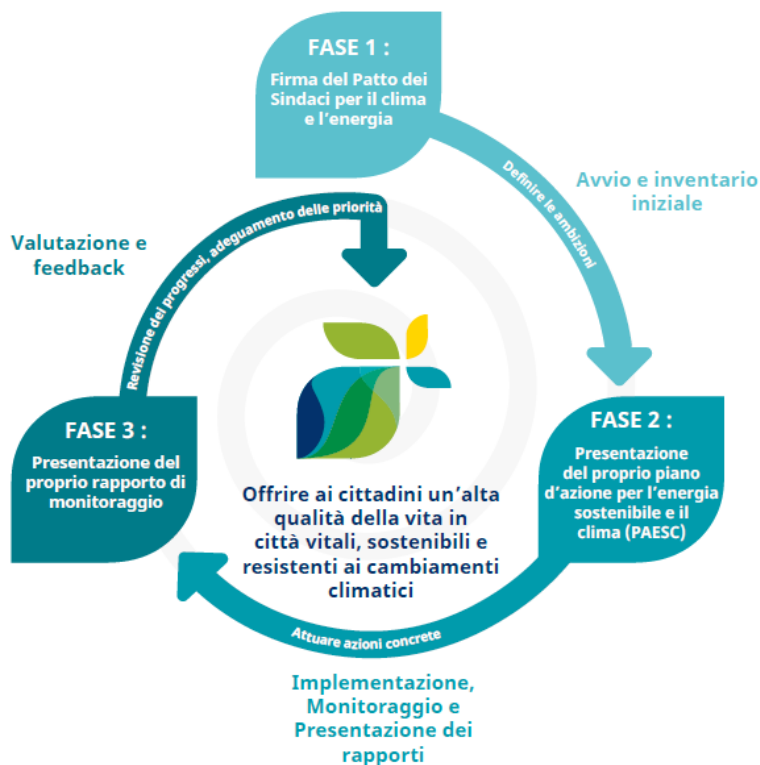
Il Sindaco, delegato dal Consiglio Comunale per firmare il Patto dei Sindaci per il Clima e l'Energia, in piena conoscenza degli impegni fissati nel documento ufficiale prende impegno a nome dell'intera Comunità Locale di:

- ✚ Ridurre le emissioni di CO₂ (ed eventualmente, di altri gas a effetto serra) sul suo territorio Comunale di almeno il 40% entro il 2030, in particolare attraverso una migliore efficienza energetica e un maggiore utilizzo di fonti di energia rinnovabili;
- ✚ Aumentare la sua capacità di recupero adattando agli impatti dei cambiamenti climatici.

Per tradurre questi impegni in azioni, l'autorità locale si impegna a seguire un approccio step-by-step:

- ✚ Effettuare un Baseline Emissions Inventory
- ✚ Valutare la vulnerabilità per il rischio climatico
- ✚ Inviare il piano d'azione per l'energia sostenibile ed il clima entro due anni dalla data della decisione del Consiglio Comunale;
- ✚ Relazionare sui progressi compiuti, almeno ogni due anni dalla presentazione del Piano d'azione per l'energia sostenibile ed il Clima per la valutazione, il monitoraggio e la verifica.

Il Sindaco nel contempo Accetta che l'autorità locale sia sospesa dall'iniziativa - previa comunicazione scritta da parte del Patto dei Sindaci - in caso di mancata presentazione dei documenti di cui sopra (cioè l'energia sostenibile e il piano d'azione clima e relazioni sui progressi compiuti) entro i termini stabiliti.



Inoltre si impegna a:

- *intervenire nei diversi ambiti dell'Amministrazione cittadina, attivando in misura adeguata il personale necessario per perseguire le azioni necessarie;*
- *mobilitare la società civile del proprio territorio al fine di sviluppare, insieme ad essa, il Piano d'Azione, che indichi le politiche e misure da attuare per raggiungere gli obiettivi energetici;*
- *presentare, su base biennale, un Rapporto sull'attuazione che includa le attività di monitoraggio e verifica;*
- *condividere la propria esperienza e conoscenza con gli enti locali prossimi e limitrofi;*
- *organizzare eventi specifici che permettano ai cittadini di entrare in contatto diretto con le opportunità e i vantaggi offerti da un uso più intelligente dell'energia e degli scenari del Piano d'Azione;*
- *informare regolarmente i media locali sugli sviluppi del Piano d'Azione;*
- *partecipare attivamente alla Conferenza annuale UE dei Sindaci per un'Energia Sostenibile in Europa;*
- *diffondere il messaggio del Patto nelle sedi appropriate e, in particolare, ad incoraggiare altri Sindaci ad aderire al Patto."*

Comune di Rometta

1.3 Piano d'Azione per l'Energia Sostenibile ed il Clima (PAESC)

Linee Guida JRC – Elaborazione del PAESC versione 1.0 del luglio 2016

Nelle linee guida elaborate dal Joint Research Centre of the European Commission nel luglio del 2016, versione 1.0, si evidenzia come il nuovo PAESC dovrà essere redatto e si chiarisce che il nuovo Patto dei Sindaci per il clima e l'energia porta autorità locali e regionali insieme ad impegnarsi volontariamente ad attuare gli obiettivi climatici ed energetici dell'Unione europea sul loro territorio.

Nelle stesse linee guida si evidenzia altresì che le autorità locali firmatarie condividono una visione per rendere le città decarbonizzate e resistenti ai cambiamenti climatici, dove i cittadini hanno accesso a un'energia sicura, sostenibile e a prezzi minori. I firmatari si impegnano a ridurre le emissioni di CO₂ di almeno il 40% entro il 2030 e di aumentare la loro resilienza agli impatti dei cambiamenti climatici.

Il Patto dei Sindaci aiuterà le autorità locali a tradurre in realtà le loro ambizioni di riduzione delle emissioni di gas ad effetto serra. Fornirà ai firmatari una raccolta di dati armonizzati e un quadro di informazione che è unico per tutta l'Europa. Inoltre tramite il Centro di ricerca (CCR), il Patto mirerà anche a dare riconoscimento e alta visibilità per le azioni per il clima dei singoli comuni.

Il Piano di Azione per l'Energia Sostenibile ed il Clima

Il Piano d'Azione per l'Energia Sostenibile ed il Clima (PAESC) è un documento chiave che indica come i firmatari del Patto rispetteranno gli obiettivi che si sono prefissati per il 2030.

Tenendo in considerazione i dati dell'Inventario di Base delle Emissioni e la valutazione della vulnerabilità per il rischio climatico, il documento identifica i settori di intervento più idonei e le opportunità più appropriate per raggiungere gli obiettivi specifici prefissati. Definisce misure concrete di riduzione e resilienza, insieme a tempi e responsabilità, in modo da tradurre la strategia di lungo termine in azione.

Il Patto dei Sindaci si incentra su interventi a livello locale nell'ambito delle competenze dell'autorità locale. Il PAESC deve concentrarsi su azioni volte a ridurre le emissioni di CO₂, il consumo finale di energia da parte degli utenti finali ed il rischio derivato dai Cambiamenti climatici in atto. L'impegno dei firmatari copre l'intera area geografica di competenza dell'autorità locale. Gli interventi del PAESC, quindi, devono riguardare sia il settore pubblico, sia quello privato. Tuttavia, l'autorità locale deve dare il buon esempio, adottando delle misure di spicco per i propri edifici, gli impianti, il parco automobilistico ecc.

Gli obiettivi principali riguardano gli edifici, le attrezzature, gli impianti e il trasporto pubblico. Il PAESC include anche degli interventi relativi alla produzione locale di elettricità (energia fotovoltaica, eolica, cogenerazione, miglioramento della produzione locale di energia) e alla generazione locale di riscaldamento/raffreddamento e tutte le misure ed azioni necessarie e difendersi dagli scenari di rischio dovuti ai cambiamenti climatici in corso.

Percorso e Orizzonte temporale

L'orizzonte temporale del Patto dei Sindaci è il 2030.

Il PAESC deve quindi indicare le azioni strategiche che l'autorità locale intende intraprendere per raggiungere gli obiettivi previsti per il 2030.



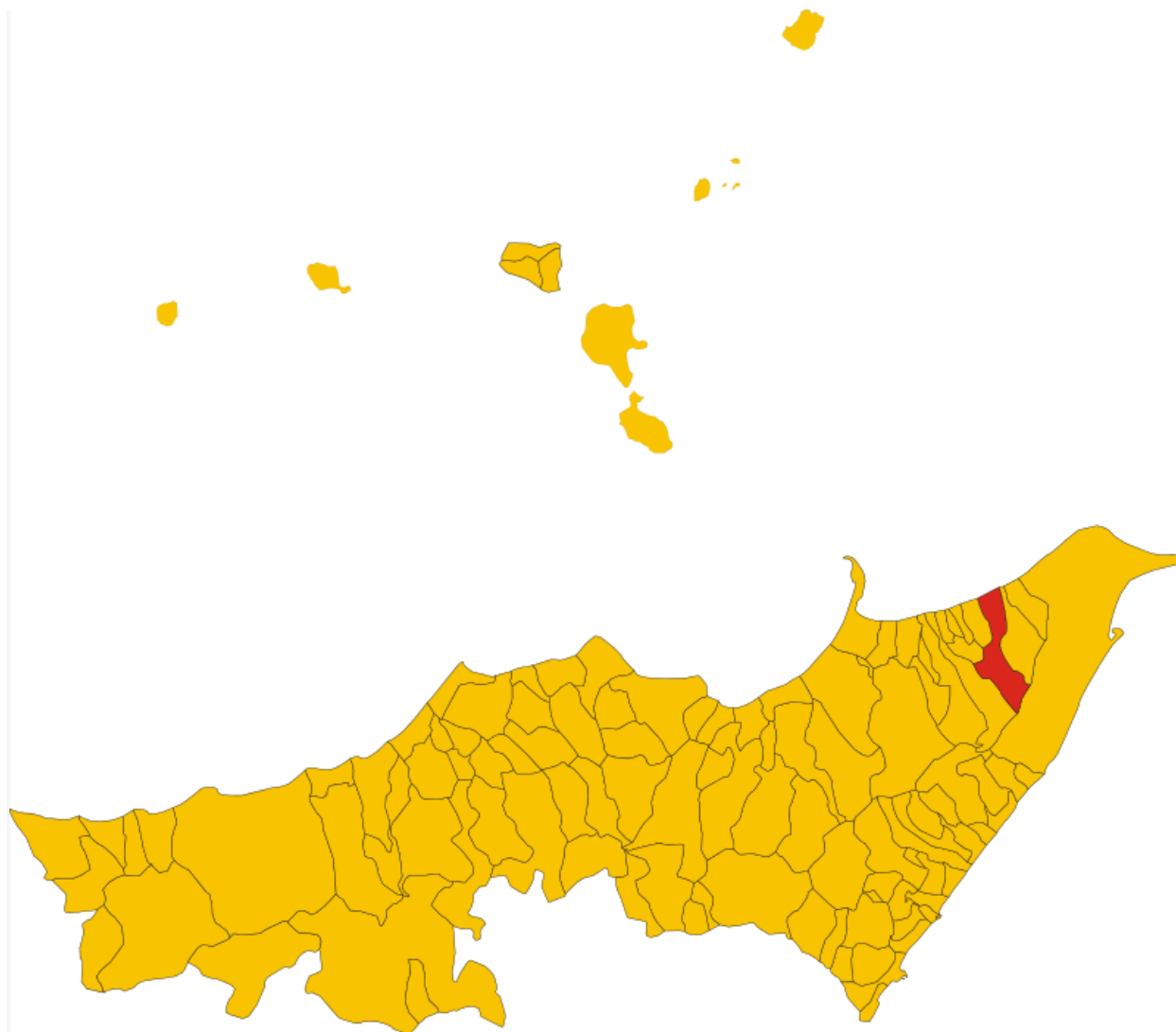
Il PAESC può anche coprire un periodo più lungo, ma in questo caso dovrebbe contenere dei valori e degli obiettivi intermedi per il 2030.

Comune di Rometta

2. II COMUNE DI ROMETTA

2.1 Inquadramento territoriale

Comune posto a 560 metri sul livello del mare, nella provincia di Messina a circa 30 km dal capoluogo, Rometta si affaccia sul Golfo di Milazzo, a pochi chilometri dalla costa Tirrenica, sulle prime pendici dei Peloritani.



Territorio	
Coordinate	38° 10' 21"N - 15° 24' 50"E
Altitudine	590 <u>m s.l.m.</u>
Superficie	32,12 km ²
Abitanti	6 429 (31-08-2020)
Densità	200,16 ab./ <u>km²</u>
Frazioni	Gimello, Rapano, Rometta Marea, San Cono, Santa Domenica, Sant'Andrea, Conduri, Sottocastello, Torretta, Gimello Monaci, Scalone Oliveto, Safi, Filari, Mazzabruno, Lorenti
Comuni confinanti	Messina, Monforte San Giorgio, Roccavalдина, Saponara, Spadafora
Zona climatica	D Gradi giorno 1.584



2.2 Cenni storici

Sulle origini di Rometta vi sono varie tesi che collocano la sua data di fondazione intorno al VII-VIII sec. a.C. con il nome di Ibla Parva divenuto Ramtah nel 965 d.C. e Rometta nel 1500 sotto la dominazione spagnola. Oltre a quella spagnola, nel tempo Rometta subì anche le dominazioni Arabe, Normanne, Sveve e Aragonesi ricoprendo spesso ruoli strategici e di elevata importanza militare e che hanno fatto sì che essa assumesse la caratteristica struttura architettonica tuttora tangibile ed ammirabile. L'accesso alla città infatti era possibile solamente dalle due porte ancora esistenti: porta Milazzo (che rappresenta anche l'attuale entrata della città) e porta Messina, mentre il resto della città sembra essere stata caratterizzata dalla presenza di muri perimetrali, di cui oggi solo vicino a porta Messina si possono ammirarne i resti. Le vie cittadine infine

Comune di Rometta

si caratterizzano per la presenza di numerosi "DAMMUS" (passaggi coperti a volta a botte, a crociera, che di solito forano ed attraversano un edificio).

Geologia, origine e archeologia.

Man mano che ci si avvicina alla roccia su cui giace Rometta, strati enormi di marne si susseguono fino ai piedi del monte. Spostandosi verso la cima esse scompaiono lasciando il posto a rocce organogene ricche di fossili di ogni genere (calcare grossolano arenoso). A prima vista pertanto sembrerebbe che quel comignolo su cui giace Rometta, sia esclusivamente formato da un lembo di calcare quaternario, non distrutto dalla corrosione degli agenti atmosferici. Ma se si studia un po' più da vicino, ci rendiamo conto che la roccia organogena circonda e racchiude una grande elevazione di marne gialle che le conferiscono una struttura alquanto convessa, costituendo verso il lato nord est il poggio torre.

Dunque le marne che compaiono al di sotto delle rocce quaternarie, s'innalzano nell'interno di esse per formare il massiccio principale insieme alla cintura di calcare quaternario.

Questa particolare struttura geologica del monte di Rometta si formò secondo gli studi condotti dal celebre naturalista Giuseppe Seguenza, in seguito a due denudazioni avvenute in due epoche diverse.

Per quanto riguarda l'origine di Rometta non esistono dati certi a parte qualche ritrovamento come quello fortuito in località torrione costituito da oggetti di uso quotidiano risalenti al III secolo a.C. (documentato da V.P. Grisso nel 1940) e altri ad opera del Dott. Giacomo Scibona come quelli sul monte "Motta". Lo stesso Vito Amico (Dizionario topografico della Sicilia 1757) afferma che da vari ritrovamenti si potrebbe supporre l'esistenza di Rometta prima della venuta di Cristo. Nicolò Saija (storico locale che pubblicò il testo "Le notizie storiche su Rometta") ad esempio sostiene di aver visto con i suoi occhi una moneta rinvenuta in un muro di cinta della città, secondo lui risalente al tempo di Gelone di Siracusa (485-478 a.C.), inoltre afferma che il barone Andrea Lo Mundo gli disse di aver trovato nelle grotte sottostanti Rometta due idoletti dati ai suoi figli per giocare e quindi andati smarriti.

Da questi fatti vengono fuori due correnti di pensiero diverse, una sostiene che Rometta sia stata fondata da Zancle nella seconda fase della colonizzazione greca, sotto il nome di Ibla Parva (VIII VI sec a.C.), che abbandonata o distrutta venne ripopolata da Micito tiranno di Messina con il nome di Pisso (450-400 a.C.); una seconda ipotesi è che Rometta sia di origine greco - sicula.

Probabilmente la verità sta in mezzo, ma fino a quando non ci saranno prove inapugnabili quelle che si possono fare sono solo supposizioni.

Del periodo successivo, ovvero quello romano, non esiste alcuna traccia che faccia pensare ad una esistenza della città sotto il regno di Roma. Gli stessi storici di quel periodo (211 a.C. - 535 d.C.) non ne fanno menzione benchè si fossero interessati di particolari geografici meno rilevanti.

Il Solino storico che scrisse al tempo dell'imperatore Aureliano, cioè nel 232, parla persino della specula che esisteva sul monte "Bimare" (tale nome nasce dal fatto che esso guarda i due mari Tirreno e Ionio). Questa

Comune di Rometta

specula era una specie di torre con soldati posti lì al fine di controllare da quella sommità le navi che eventualmente si avvicinavano minacciosamente dai due mari. Molto tempo dopo, il Cluverio, nella sua "Sicilia antica" fa menzione dei ruderi di quella torre e dei paesi piccolissimi, mentre non parla assolutamente di Rometta che dal monte Dinnamare si vede benissimo. Come lui parecchi altri storici come Pomponio Mela, Stefano Bizantino, Strabone ecc.. ci parlano di tutto tranne che della città di Rometta. Ciò ci fa supporre che nel periodo romano essa non sia esistita perché probabilmente, schieratasi con i perdenti Greci, venne rasa al suolo durante le lotte di conquista della Sicilia da parte di Roma.

Gli indizi più concreti di un insediamento stabile nel territorio di Rometta risalgono all'epoca bizantina: il più vistoso fra tutti è costituito dalla chiesa Santa Maria dei Cerei detta volgarmente "Bizantina", della quale ancor oggi non è stato possibile precisare la datazione, ma che si colloca certamente nell'arco della dominazione bizantina, tra il VI e il X secolo. Al medesimo periodo probabilmente risalgono le numerose chiese rupestri sparse nelle balze occidentali (in contrada Sotto San Giovanni), settentrionali (in contrada Sottocastello) e nordoccidentali (presso il convento dei Cappuccini).

Da ciò si può supporre che, scissosi l'impero Romano in quello d'Oriente e quello d'Occidente, i continui pericoli dovuti alle invasioni Barbariche che minacciavano l'isola hanno spinto le genti a ripopolare Rometta, fino ad arrivare al X secolo nel quale essa viene descritta come città fortezza.

E ad epoca bizantina si deve far risalire (pur con qualche margine di dubbio) anche il nome di Rometta. Ma la questione è controversa e può essere così riassunta.

Per primo Cozza Luzi, nel pubblicare la cosiddetta "Cronaca di Cambridge", un testo arabo risalente all'incirca all'ultimo decennio del X secolo, e soprattutto nell'affiancare a questo il suo prototipo greco, rilevava come Rometta fosse denominata in passato "da alcuni Erymata da altri Rymata". Lo studioso tuttavia non dice da chi siano adottati questi due nomi ma si può supporre che egli si riferisca ai termini usati nel testo greco suddetto e in altri due codici greci che egli pubblica nella stessa sede. Ora, Erymata in greco significa baluardi e Rymata ne è certamente una storpiatura, pertanto dato il ruolo di Rometta in epoca bizantina l'origine greca del nome sembra valida.

Ma allo stesso modo una diversa, e forse più accettata a livello locale, supposizione è che Rometta derivi invece direttamente dal termine arabo Ràmatha, che significa restaurata, e che dovrebbe riferirsi al fatto che la città, dopo essere stata distrutta dai musulmani nel 968, fu ricostruita dagli stessi tra il 976 e il 977.

Si può notare pertanto come ambedue le denominazioni appaiano plausibili e come inoltre essi stranamente coincidano nella fonetica, circostanza che ha potuto facilitare certamente l'adozione della denominazione araba, la quale sarebbe dunque una storpiatura fonetica di quella greca e non una traduzione.

L'ipotesi più interessante sembra essere quella greca, sia perché Rometta esisteva già durante il periodo Bizantino, sia perché un cronista arabo Yâqut afferma che Ramta è un nome straniero.

Comune di Rometta

Quanto poi alla trasformazione della forma Rametta in Rometta, fu il Maurolico ad attuarla per la prima volta, nel 1562. Dopo questa data, le due forme si alternano finchè prevarrà la seconda.

Il periodo arabo.

Le coste meridionali della Sicilia cominciarono ad essere sotto la minaccia delle azioni razziatrici degli Arabi sin dalla metà del VII secolo; per tutto il corso del secolo successivo quegli attacchi proseguirono con frequenza, intensità ed esito, ovviamente dipendente dall'audacia e dalle iniziative dei capitani di ventura che li organizzarono e li guidarono.

Nell'800 Arabi e Bizantini, forse esasperati da una situazione che non tornava a vantaggio né dell'una né dell'altra parte, sentirono la necessità di una tregua. Ma fu l'illusione di un momento, in quanto ben presto una nuova ondata di incursioni si riversò sulle coste della Sicilia; ancora un'altra tregua per dieci anni, finchè si giunse al definitivo sbarco degli Arabi in Sicilia.

Pare che il comandante della flotta bizantina, Eugenio da Messina, avendo sedotto una monaca fu rimosso dalla carica che ricopriva, per nulla intimorito si mise alla testa di una rivolta, proclamandosi imperatore, e dopo aver ucciso l'inviato Imperiale di Sicilia, fu costretto, di fronte all'arrivo nell'isola di un fornito esercito bizantino, a rifugiarsi presso l'Emiro Aglabita di Tunisia (l'emiro è il titolo che gli arabi danno ai discendenti di Maometto, il quale è governatore di una provincia; aglabita è la famiglia regnante del tempo).

Qui egli convinse l'emiro ad aiutarlo nel riconquistare la Sicilia, la cui alta sovranità sarebbe spettata a lui, mentre Eufemio ne sarebbe divenuto amministratore generale. Il corpo di spedizione salpò da Susa (Tunisia) il 14 giugno dell'827 e sbarcò a Mazara il 17 dello stesso mese. Sin dal primo momento Eufemio fu invitato a tenersi in disparte, il traditore quindi, subì l'umiliazione di essere escluso dalle azioni belliche trovandosi così a non avere più né amici né patria.

In soli quattro anni con i continui rinforzi che giungevano dall'Africa, i Saraceni si impadronirono della Sicilia occidentale, mentre la parte orientale era in mano ai Bizantini difesa da munitissime fortezze tra le quali, come vedremo, primeggiava Rometta.

Nell'autunno dell'832 gli Arabi iniziarono a invadere la parte orientale, otto anni dopo l'impero d'Oriente abbandonava la Sicilia lasciando sole le poche fortezze militari, tra le quali Rometta, che si opponeva con forza agli invasori musulmani. Tra queste Messina cadde nell'843, Ragusa nell'849 e Siracusa nell'878 dopo un lungo assedio, uniche città rimaste erano Taormina e Rometta.

Numerosi erano stati fino ad allora, e molti altri furono dopo, i tentativi di conquista di Rometta.

Il primo tentativo avvenne nell'877, ancor prima della presa di Siracusa.

L'Emiro Gà far ubn-Muhammed seguito da un nutrito esercito fece incursione nel circondario di Rometta, con il proposito di conquistarla.

Il secondo tentativo avvenne il 10 luglio dell'883, nel quale l'emiro Muammed invadeva nuovamente i contadi della città fortezza facendo grande bottino di prigionieri e devastando le campagne.

Comune di Rometta

Un anno dopo nel giugno dell'884 tentò l'impresa il successore di Muammed, al-Husayn ibnAhnad, che si limitò solo a saccheggiare i territori di Rometta e a fare razzia di uomini e di beni.

Infine il 17 luglio del 902, l'emiro Ibrahim iniziò l'offensiva decisiva contro le ultime roccaforti della Sicilia, prima cadde Taormina dopo quindici giorni di assedio, poi toccò a Rometta, che fu l'ultima roccaforte a cadere nelle mani musulmane.

I Romettesi, stando alle notizie riportate dall'Amari, dal momento che ogni resistenza sarebbe stata vana, si offrirono di pagare la "Gizyah" (tributo che permetteva ai vinti di mantenere qualche minimo di libertà tra cui, quella di culto), ma l'Emiro Arabo non acconsentì e ordinò loro di abbandonare la fortezza che poi smantellò il più possibile.

Tuttavia si può ritenere che lo smantellamento del 902 non fu assoluto, ma probabilmente fu concesso ai Romettesi che si erano arresi senza opporre resistenza, di pagare il tributo. Solo così si può spiegare il perché la chiesa di S.Salvatore non fu, al pari di tante altre, smantellata e adibita a moschea, ma fu lasciata al culto cristiano, e ancora perché nel 962 ricompare Rometta come città che, insieme a Taormina, insorge contro l'oppressore Arabo.

Infatti fonti arabe, riportate dall'Amari ci riferiscono che sul finire del 962, Rometta insorse contro la tirannia musulmana.

Le cause di questo gesto possono essere molteplici, ma certamente l'insofferenza per i gravosi tributi, unito alla diversa ideologia e modo di vivere degli islamici hanno giocato un ruolo importante.

Il 24 agosto del 963 giungeva da Palermo l'Emiro Rapsan ibn-Ammar alla testa di numerosi armati per ristabilire la propria autorità nella città insorta. Dopo vari assalti regolarmente respinti dai Romettesi, l'Emiro decise di prendere la città per fame facendo costruire, non molto lontano da essa un castello per sé, e casupole per i soldati, dove mettersi al riparo dai rigori della stagione fredda. L'assedio durò per tutto l'inverno la primavera a l'estate successiva.

Intanto l'imperatore di Bisanzio Nicefore Foca a cui i Romettesi avevano chiesto aiuto, era intenzionato a intervenire militarmente per riconquistare la Sicilia, ed inviò nell'isola un numeroso numero di soldati, al comando dei quali vi erano due condottieri, Nicete per la flotta e Emanule per l'esercito.

Il 21 ottobre del 964, l'esercito bizantino sbarcò a Messina. Occupata la città, l'esercito guidato dal suo condottiero si avviò velocemente verso la fortezza di Rometta dove ad attenderlo vi era l'esercito arabo che lasciò una parte di esso a vigilare la città si diresse contro Manuele.

Era la notte fra il 24 e il 25 ottobre del 964, l'esercito arabo preso posto in delle gole che portavano a Rometta aspettavano i Bizantini per porgergli un'imboscata. I liberatori attaccarono con impeto i Saraceni che sbarravano la stretta gola. Però ben presto sotto il tiro delle macchine da guerra bizantine, gli Arabi furono costretti a ritirarsi nella vallata e lasciarono così libera la gola. A questo punto Hassan (il condottiero arabo) secondo il Sanfilippo visto l'andamento negativo della battaglia gridando "Oh Allah, se m'abbandonano i tuoi figli, non mi lasciar tu" si gettò nella mischia seguito dal suo esercito, uccidendo così

Comune di Rometta

Emanuele Foca e sconfiggendo l'esercito nemico.

I bizantini, senza più duce, indietreggiarono ed infine si sbandarono. Ma la malasorte si accanì ancora con gli sbandati Greci: un grosso nuvolone grigio oscurò quei monti impervi e lampi e tuoni buttarono lo scompiglio sopra i fuggitivi che non conoscevano quei luoghi. In tanta confusione lo squadrone imperiale, lanciandosi al galoppo, precipitò in una larga fossa e in poco tempo fu tutta piena di uomini e cavalli, e i vincitori vi passarono sopra al trionfante.

Diecimila cristiani furono uccisi, molti fatti prigionieri, pochissimi riuscirono a fuggire.

Intanto Rometta continuò a resistere malgrado la mancanza di cibo, tanto da essere costretta a mandare fuori dalle proprie mura mille bocche inutili, costituite da donne e fanciulli. Hassan, invece di respingere quella gente nella fortezza per conquistarla prima, li catturò e inviò a Palermo, infine il 4 maggio del 965, preparate le scale il condottiero arabo ordinò ai suoi uomini l'assalto conquistando la fortezza e passando alle spade i prodi cittadini.

Dopo un anno e mezzo, Hassan andò via dalla roccaforte lasciando in essa una guarnigione di soldati ed alcuni abitatori musulmani. Ed è proprio a questa popolazione rurale del romettese che i Musulmani permisero di pagare la "Gizyah", permettendogli la continuità della religione cristiana nel Romettese.

La città fu chiamata dai musulmani, Ramtah, e nella ripartizione amministrativa della Sicilia, fece parte del territorio della Val Dèmona.

Inoltre nel 968, in seguito a contrasti fra l'emiro siciliano e il califfo Fatimita (il califfo è il titolo di supremo potestà religioso e temporale ovvero una sorta di papa della religione islamica), Ramtah e Taormina furono distrutte e date alle fiamme. Nove anni dopo, nel 976, Abu-Al-Quasim, ricostruiva nuovamente la città di Ramtah e dava quartiere ad un presidio comandato da uno schiavo negro. Questa nuova Ramtah, abitata dai musulmani e cristiani, divenne il punto strategico delle operazioni militari degli Arabi nella Sicilia nord-orientale, essa infatti era stata, secondo l'Amari, cinta di un robusto muro merlato; inoltre fu costruito una torre vicino alla porta Milazzo. La ragione per cui Rometta era stata fortemente munita dipendeva dal fatto che essa controllava il passo che univa Messina alla strada lungo la costa settentrionale che conduceva a Palermo.

Nell'estate del 1038, l'imperatore bizantino approfittando delle discordie sorte tra i capi Arabi della Sicilia, inviò nell'isola un potente esercito affidato al generale Giorgio Maniace. Verso la fine dell'estate di quell'anno, l'esercito greco sbarcò in Sicilia travolgendo i Saraceni.

Messina dopo pochi giorni fu conquistata, da lì Maniace si diresse verso Rometta dove si ebbe ancora una volta una cruenta battaglia fra i Bizantini (o i Rum, come li chiamavano gli arabi), e i Saraceni. Qui il Maniace ebbe la rivincita sui nemici riuscendo a sconfiggerli e a conquistare Rometta pur con il prezzo di una elevata quantità di vittime. Da qui inoltre Maniace proseguì verso la Sicilia Occidentale e proprio quando mancava poco alla sua riconquista, egli fu improvvisamente, per ordine della corte, condotto a Costantinopoli ed arrestato.

Comune di Rometta

Da lì a poco tempo l'incapacità del suo successore fece sì che la Sicilia tornasse, se pur per poco, in mano araba.

Tuttavia sono tante le cose che i nostri predecessori Arabi ci hanno lasciato e trasmesso:

in campo agricolo, per esempio, con l'introduzione di moderni sistemi di irrigazione e canalizzazione delle acque, il frazionamento del latifondo in un paese che ne era afflitto da secoli, con la disastrosa conseguenza della mancata possibilità di colture intensive, realizzate, invece, dagli Arabi su vasta scala.

Si deve agli Arabi la coltivazione degli agrumi: limoni ed aranci amari, quella del cotone, dei pistacchi, dei meloni e del gelso.

In campo industriale e scientifico si ebbe, lo sviluppo dell'industria serica, l'estrazione del ferro nelle montagne vicino Messina, quella dello zolfo, l'introduzione del sistema decimale con l'aggiunta dello zero, ecc...

Le voci lasciate dagli Arabi nel dialetto siciliano, che si riferiscono per la maggior parte all'agricoltura, alle industrie, ai vestiti, ai cibi e a qualche istituzione urbana, ad esempio "bbalata" che significa lastra di pietra di marmo (arabo = Blath), "calia" che significa ceci abbrustoliti (arabo = qalà), "cuttuni" che è il cotone (arabo = qùtun), "gebbia" che significa grande vasca (arabo = gèbiya), "zicca" che è la zecca (arabo = zicca) e tanti altre comunemente usati sia nel dialetto siciliano che nella lingua italiana.

Dai Normanni ai giorni nostri

Nel febbraio del 1060, il conte Ruggero, sottratta col fratello la Calabria ai Bizantini, partì da Reggio con circa 600 cavalieri limitandosi ad esplorare Milazzo e Rometta (le due difese estreme di Messina), dopo di che rientrò in Calabria dove un anno dopo alla testa di 700 soldati mosse all'assalto di Messina che conquistò.

A quel punto lasciato un drappello di soldati alla custodia della città appena vinta, si diresse verso Rometta, i cui cittadini lo accolsero trionfalmente come liberatore.

In questa impresa i Normanni vennero aiutati da Ibn ath-Tumna, emiro della Sicilia occidentale, il quale si presentò personalmente da Ruggero offrendogli il proprio aiuto per conquistare tutta la Sicilia, purchè fosse riuscito a liquidare il proprio nemico Ibn al-Hawwàs, emiro della Sicilia orientale.

Ritornando a Rometta, è doveroso dire che, da quanto dice l'Amari, sembra che il condottiero arabo di stanza nella città fortezza venne a patti con Ibn ath-Tumna e pertanto all'arrivo dei Normanni si inchinò al loro volere consegnando loro le chiavi della città.

Gli stessi musulmani della città, vista la loro resa, furono privilegiati, ottenendo dai vincitori la possibilità di pagare "l'aman".

L'aman era una tassa speciale, pagata da chi voleva sottrarsi al saccheggio dei conquistatori.

Comune di Rometta

Con la conquista di Rometta, Ruggero aveva praticamente tutta la piana di Milazzo nelle sue mani, e da qui, dopo circa un trentennio di guerre e battaglie conquistatrici, venne in possesso di tutta la Sicilia tanto da essere nel 1091 nominato dal papa Urbano II, Gran Conte di Sicilia.

Per quanto riguarda il profilo politico-amministrativo la situazione di Rometta non è sempre molto lineare, molte notizie si possono trarre più che per espliciti riferimenti, per deduzioni indirette.

Lo storico Amico fa menzione di un privilegio concesso dal Gran Conte di Sicilia nel 1082, senza specificare di che natura.

Partendo da questa informazione e attraverso vari documenti e diplomi, come quello del 1145 nel quale Ruggero II concesse al monastero di San Filippo Grande uso di pascolo e libero accesso in tutto il distretto di Messina, Rometta e Milazzo, e in tempo di ghiande sui monti, il permesso di pascere i maiali dello stesso monastero nel territorio di Rometta, si può capire come il sovrano avesse il diritto di disporre liberamente delle terre di Rometta e che queste appartenessero alla corona.

Tuttavia, la lettura di un documento di epoca successiva, ha fatto sorgere qualche dubbio che Rometta fosse nel periodo Normanno città Regia. Infatti, questo documento è un diploma del 1210 con il quale Federico II di Svevia concede e "conferma" al monastero di Santa Maria di Messina alcune donazioni che sarebbero state fatte dai suoi predecessori, e tra queste si menziona Rometta. Si può comunque ritenere che Federico ancora in tenera età (sotto la tutela di Innocenzo III) concedesse questo privilegio sotto le pressioni dell'allora Badessa di Messina, anche perché in tale documento non si fa assolutamente nessuna menzione di eventuali documenti precedenti, cosa che in genere si usava fare quando si confermava un qualche privilegio.

Inoltre sembra, da quanto scrive lo storico Rocco Pirro, che il gran Conte fondò un monastero di donne intitolato al S. Salvatore al quale concesse una preziosa reliquia consistente nel braccio di S. Giorgio custodita in un ornatissimo reliquiario d'argento (nel tesoro della chiesa esiste un braccio d'argento che però è da escludersi risalente al periodo normanno).

Questo convento, che certamente è il più antico di Rometta, si dice che all'origine fosse di culto Bizantino, sottoposto all'Abbazia di San Gregorio di Gesso, e che in un secondo momento adottò la regola benedettina. Successivamente cambiò il titolo in quello di Vergine Annunziata e si trovava nel rione Rocche, dove in seguito alla legge del 1866 fu soppresso e i suoi locali furono utilizzati per ospitare l'ospedale S. Spirito, infine nella prima metà del XX secolo venne smantellato per costruire le scuole elementari.

Intanto alla morte del Gran Conte Ruggero succedette al trono il figlio Guglielmo I, soprannominato "il malo", alla cui morte subentrò il figlio Guglielmo II detto "il buono".

Dal punto di vista militare, nel frattempo, Rometta continuava a recitare un ruolo da protagonista, tant'è che nel 1168 i Messinesi si ribellarono ai Normanni e, per fortificarsi in un luogo sicuro corruperono il prefetto, ed entrarono a Rometta.

Questo ci lascia immaginare quanto importante militarmente potesse essere Rometta.

Comune di Rometta

Morto Guglielmo il buono nel 1189 senza alcun erede, la Sicilia passò dal dominio dei Normanni a quello degli Svevi, poiché Costanza D'Altavilla, figlia postuma del Re Ruggero II, aveva sposato Enrico VI, figlio di Federico Barbarossa.

Morto nel 1197, Enrico VI lasciava tutti i suoi domini al giovane fanciullo Federico II, sotto la tutela della madre Costanza la quale, morta un anno dopo, dichiarò reggente del regno e tutore del nuovo re, il papa Innocenzo III.

Otto anni dopo, e precisamente all'età di 14 anni, Federico II veniva incoronato re di Sicilia.

In quel periodo Rometta venne ulteriormente fortificata e la tradizione vuole che, per volere di Federico II, venisse eretto il palatium di cui tutt'oggi si possono ammirare i ruderi, ed addirittura vi dimorò per diverso tempo quando a Palermo scoppiò una terribile pestilenza.

Nel 1750 lo storico Amico lo descriveva come un palazzo di non comune magnificenza, caratterizzato da ampie sale e da una amplissima cisterna, a cui attingevano quasi tutti i cittadini, e che tuttora esiste ed è visitabile.

Inoltre come detto prima, non è da dimenticare che nel periodo Svevo, Rometta passa nelle mani delle suore di S. Maria di Messina, perdendo se pur per poco la propria autonomia.

Infatti, fra gli anni 1273 e 1277, Rometta appare nei registi Angioini come città tributaria e quindi appartenente alla corona.

Le successive notizie di Rometta risalgono al periodo Aragonese, quando nel dicembre del 1282 il sovrano Pietro d'Aragona, conferma i magistrati eletti anche per i suoi casali.

Altri documenti risalgono all'anno 1283, nei quali Rometta fornisce sei arcieri all'esercito aragonese in guerra con gli angioini, e contribuisce attraverso il pagamento di tributi, alle spese di guerra e al mantenimento della corte. Infatti per gli Angioini la Sicilia era solamente un feudo da sfruttare e da governare con cinismo e crudeltà, essendo i siciliani colpevoli di avere aiutato in tutti i modi gli Svevi durante le guerre di conquista.

Basti pensare che vigeva una sorta di legge della prima notte, per la quale ogni siciliano doveva affidare nella prima notte di matrimonio, la propria moglie ad un soldato francese, se di ceto popolare, al capitano se di nobile famiglia.

Fu per questi e per tanti altri motivi che il 30 marzo 1282 a Palermo scoppiò la rivolta del vespro.

La scintilla che provocò la sommossa fu il gesto irriverente di un soldato francese che perquisì una donna sul piazzale della chiesa di S. Spirito a Palermo all'ora dei vesperi del lunedì di Pasqua. Dopo la rivolta le città della Sicilia si proclamarono "liberi comuni" stretti in una federazione, una sorta di stato autonomo repubblicano. Ogni città era una Universitas, in grado di eleggere il proprio capitano del popolo (carica simile all'attuale sindaco) ed i giudici (simili ai nostri consiglieri). Ma questo tentativo di autonomia fallì immediatamente, tant'è che i Siciliani furono costretti a chiedere aiuto a Pietro III d'Aragona che, nel settembre del 1282, fu incoronato con il titolo di re di Trinacria.

Comune di Rometta

In tutte queste vicende, come accennato prima, Rometta recita un ruolo da protagonista, infatti il 13 ottobre del 1323 Federico II, figlio minore di Pietro III d'Aragona, concesse le stesse immunità e gli stessi privilegi di Messina ovvero, "assegna per ora e per sempre la città al regio demanio, senza che possa mai essere ceduta in baronia".

Questo documento in particolare, proprio di recente è tornato nelle mani di Rometta, e si sta cercando di tradurlo per scoprire se vi sono altre informazioni relative alla storia di Rometta in questo periodo.

A partire dalla seconda metà del XIV secolo, i Romettesi vissero, come gran parte degli altri siciliani, gli orrori dell'oppressione e delle guerre di famiglia fra i baroni, e di questi contro i sovrani aragonesi che si dimostrarono inadatti al comando.

I baroni erano schierati in due partiti principali: quello "catalano", composto dai signori venuti dalla Spagna o creati dai nuovi sovrani aragonesi, quali i Cabrera, i Moncata, i Peralta, i Giunta, i Pollicino, gli Spatafora e tanti altri guidati dalla famiglia degli Alagona; e quello "latino" formato dai discendenti dei baroni Normanni e Svevi, quali i Lanza, i Parisi, i Montalto, gli Abate, i Rosso capitanati dalla potente famiglia dei Chiaromonti. Le opposte fazioni si scontravano in vere e proprie battaglie caratterizzate da continui tradimenti e inganni. Queste continue lotte baronali costrinsero il sovrano a continue e alterne concessioni di feudi, ed uno di questi risultò essere proprio Rometta. Infatti nel 1373 venne affidata a Guglielmo Rosso la capitania di Rometta, venendo così a cadere il diritto di eleggersi il proprio capitano, concesso un trentennio prima da Federico II d'Aragona. Tuttavia quattro anni dopo, nel 1377, Rometta passò nelle mani di Artale Alagona, leader della fazione catalana rimanendovi fino al 1392, anno in cui il re Martino I, riuscendo a sottomettere i baroni ribelli, instaurò il potere monarchico, tant'è che nello stesso anno risultò feudo del nobile catalano, Pedro Fonollet. Nel marzo del 1393, al Fonollet vennero assegnate 4000 onze in cambio della restituzione di Paternò e Rometta, e nel mese di aprile dello stesso anno il duca Montblanc nominò Angelo De Balsamo capitano di Rometta.

Questa condizione di città libera rimase, come attestato da vari documenti, fino al 1408, per essere ribadita nel 1488 da Ferdinando il Cattolico richiamando il privilegio di Federico del 1323.

Dal XIV al XVII secolo Rometta godette dei benefici derivanti dal progresso economico e sociale che caratterizzava Messina in quegli anni, come importante centro commerciale ed industriale. Infatti, la città dello stretto nel 1591 aveva ottenuto dal sovrano che tutta la seta esportata dalla Sicilia, dovesse passare esclusivamente per il proprio porto. Questa particolare situazione che si era venuta a creare favorì di riflesso Rometta che, non dimentichiamo, rappresentava una delle zone di passaggio per l'accesso all'entroterra siciliano.

Inoltre da ricerche condotte nel fondo notarile dell'Archivio di stato di Messina è emersa una relazione dettagliata di lavori di consolidamento delle mura della città ad opera dell'ingegnere Ferramolino. Questo ci fa capire che Rometta, malgrado il trascorrere del tempo continuava ad essere sempre un importante

Comune di Rometta

fortezza militare da difendere e curare. Essa infatti giocò negli anni successivi un ruolo importante nella rivolta antispagnola.

I privilegi concessi a Messina non potevano certamente durare in eterno, e gli Spagnoli per paura di sommosse da parte delle altre città, di Palermo in particolare, cercarono di risolvere in qualche modo la situazione inviando a Messina un supremo magistrato, nominato direttamente dal re di Spagna.

Questi non fece altro che dividere il popolo messinese in due fazioni: quella dei "Merri", composta dai ceti popolari, e quella dei "Marvizzi", composta dagli aristocratici.

Questa rivalità sfociò, come ovvio, in numerosi scontri fino a che i "Marvizzi" messi a capo di una folla agitativissima cinsero d'assedio il palazzo reale e, conquistata la città, trucidarono gran parte dei "Merri" che, per scappare dalla morte sicura, si rifugiarono a Rometta. Ma essi vennero raggiunti e fatti fuori, a questo punto i ribelli alleatisi con Rometta, furono attaccati dagli spagnoli, che cercarono di placare la rivolta attaccando la città fortezza. I due eserciti si scontrarono, ed ebbe la meglio quello romettese – messinese.

Tuttavia, capita l'impossibilità di condurre da soli una guerra contro i più forti nemici Spagnoli, chiese aiuto alla Francia, di essi da sempre acerrima nemica. A questa rivolta antispagnola si unirono altre città della Sicilia Orientale, ma quattro anni dopo i Francesi firmarono con gli Spagnoli la pace di Nimega, con la quale essi si impegnavano a ritirare le truppe da Messina, che ritornata agli Spagnoli fu vittima della loro vendetta. Malgrado l'evolversi di queste vicende, si può supporre che Rometta, fra il XVI e XVII secolo, raggiunse il periodo di maggiore splendore.

Numerose erano infatti le famiglie nobili di origine locale quali: gli Ardizzone, i Gazzara, i Lombardo, i Violato, ed altre arrivate intorno all'inizio del Seicento, come i Bosurgi (dalla Calabria) gli Orioles (di origine catalana). E' stato infatti tra il XVII e il XIX secolo che nella città fortezza prosperavano le industrie della seta e della polvere da sparo.

Per quanto riguarda il profilo amministrativo, sembrerebbe che la cittadina rimase dal XVI secolo definitivamente città demaniale. In particolare, si narra che essendo la Spagna impegnata nelle continue lotte con la Francia, il re per continuare questa costosissima guerra, dovette chiedere dei prestiti al ricchissimo Marchese di Rocca Pietro Valdina, concedendogli in cambio il permesso di poter assoggettare Rometta. I propri cittadini, venuti a conoscenza di questo, chiusero le porte e lo costrinsero a tornare indietro, sotto la minaccia delle armi. A questo punto raccolta la somma pagata al re dal Valdina, riscattarono la loro libertà. Intanto nel 1693 un terribile sisma colpì la Sicilia, e a Rometta in particolare sembra siano andati distrutti il campanile e una parte del Palatium. Ancora più gravi furono purtroppo i danni del terremoto avutosi circa un centinaio di anni dopo, ovvero nel 1783, come diversi autori affermano.

Nel 1819 Rometta divenne capoluogo di circondario, sotto la cui giurisdizione furono posti i territori dei comuni di Rocca, Saponara, Venetico, Valdina e S.Martino e fu proprio in quegli anni che vennero istituiti: la Pretura, l'ufficio del Registro e del Bollo.

Comune di Rometta

Intanto, nel 1825 incominciarono i lavori per la costruzione della litoranea Messina–Palermo, aperta nel 1833, sulla quale si sviluppa Spadafora, che negli anni successivi (precisamente 1855, 1863, 1890, 1908 e 1935) chiese di divenire essa stessa sede di circondario a spese di Rometta, fallendo ogni volta.

Dopo il 1860 Rometta da capoluogo di Circondario passò a capoluogo di Mandamento (solo un cambiamento di denominazione).

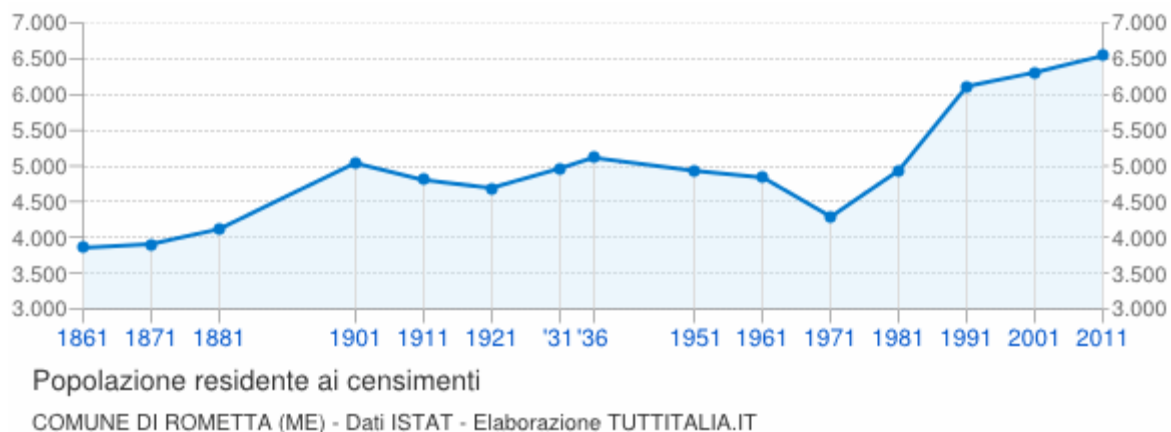
Nel nostro secolo infine, Rometta fu colpita da un potente sisma nel 1908 che distrusse gran parte della cittadina, comprese numerose chiese (se ne contavano circa 19) ed edifici pubblici e privati.

Da allora fino ad oggi, Rometta vive le contraddizioni di un centro caratterizzato da due grossi insediamenti urbani: quello collinare, ricco di storia ma poco curato, e quindi soggetto ad uno spopolamento continuo e costante, e quello marino che negli ultimi anni ha avuto un enorme incremento della popolazione che, unito ad uno scellerato abusivismo edilizio, ha caratterizzato negli anni passati questo centro.

Comune di Rometta

2.3 Popolazione

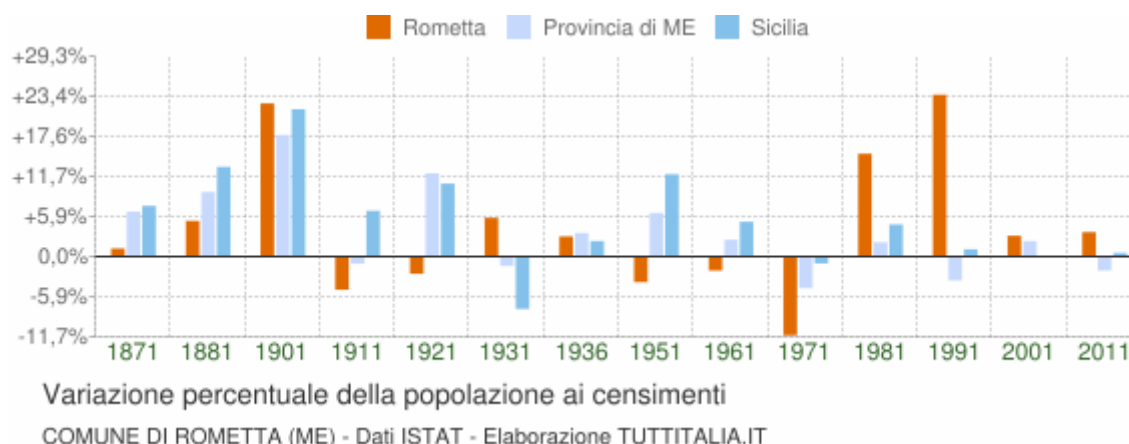
Andamento demografico storico dei censimenti della popolazione di Rometta dal 1861 al 2011. Il comune ha avuto in passato delle variazioni territoriali. I dati storici sono stati elaborati per renderli omogenei e confrontabili con la popolazione residente nei confini attuali.



I censimenti della popolazione italiana hanno avuto cadenza decennale a partire dal 1861 ad oggi, con l'eccezione del censimento del 1936 che si tenne dopo soli cinque anni per regio decreto n. 1503/1930. Inoltre, non furono effettuati i censimenti del 1891 e del 1941 per difficoltà finanziarie il primo e per cause belliche il secondo.

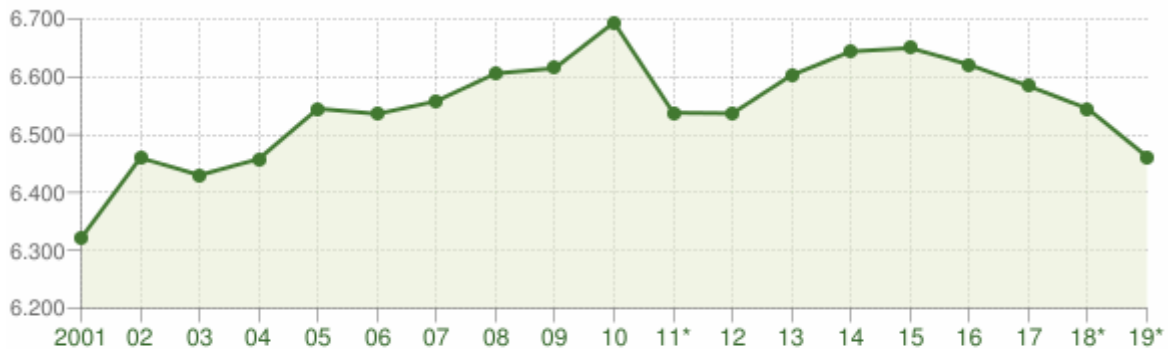
Variazione percentuale popolazione ai censimenti dal 1871 al 2011

Le variazioni della popolazione di Rometta negli anni di censimento espresse in percentuale a confronto con le variazioni della città metropolitana di Messina e della regione Sicilia.



Andamento demografico della popolazione residente nel comune di Rometta dal 2001 al 2018. Grafici e statistiche su dati ISTAT al 31 dicembre di ogni anno.

Comune di Rometta



Andamento della popolazione residente

COMUNE DI ROMETTA (ME) - Dati ISTAT al 31 dicembre di ogni anno - Elaborazione TUTTITALIA.IT

(*) post-censimento

Come si evidenzia dai dati sopra riportati, nonostante il dopoguerra e l'inevitabile crisi economica, che costrinse milioni di italiani a fare le valige e ad avventurarsi, per ragioni di lavoro, in terre straniere come le Americhe, l'Europa, l'Australia, ecc..., la popolazione del Comune di Rometta non subì alcun calo ma bensì un graduale aumento.

2.4 Trasporti e mobilità

Il comune di Rometta è raggiungibile:

- DA MESSINA (32 km): via autostrada A20 direzione Palermo per circa 20 Km, fino all'uscita Rometta, poi S.P. 54 e S.P. 57 per circa 12 km.
- DA MESSINA (32 Km): via S.S.113 direzione Palermo per circa 20 Km, poi S.P. 54 e S.P. 57 per circa 12 km.
- DA PALERMO (225 Km): via autostrada A20 direzione Messina per circa 213 Km, fino all'uscita Rometta, poi S.P. 54 e S.P. 57 per circa 12 km.
- DA PALERMO (234 Km): via S.S.113 direzione Messina per circa 222 Km, poi S.P. 54 e S.P. 57 per circa 12 km.

Fonti:

- Sito ufficiale del Comune: <http://www.comune.rometta.me.it>
- <https://it.wikipedia.org/wiki/Rometta>
- <https://www.tuttitalia.it/>
- <http://www.rometta.net/storia.asp#1>

Comune di Rometta

3. BEI – Baseline Emission Inventory

Questa parte del PAESC si compone di due parti, la prima dedicata alla ricostruzione del bilancio energetico delle emissioni, aggiornati al 2011, e la seconda relativa alla creazione di scenari ipotetici di evoluzione dei consumi energetici e delle emissioni al 2030; da una parte relativi al trend tendenziale, definito di seguito alternativamente BEI (Baseline Emission Inventory) o IBE (Inventario Base delle Emissioni), e dall'altra alle azioni scelte dall'Amministrazione Comunale ed inserite nel Piano (scenario PAESC).

Scopo della prima fase di analisi è la conoscenza e la descrizione approfondita del sistema energetico locale, vale a dire della struttura della domanda e dell'offerta di energia sul territorio comunale.

Questa analisi rappresenta un importante strumento di supporto operativo per la pianificazione energetica, non limitandosi a delineare la situazione attuale, ma fornendo strumenti analitici e interpretativi del sistema che ci si trova a considerare, della sua evoluzione storica, della sua configurazione a livello territoriale e a livello settoriale.

In questa maniera è possibile indirizzare opportunamente le nuove azioni e le nuove iniziative finalizzate all'incremento della sostenibilità del sistema energetico nel suo complesso.

Tale analisi è stata documentata tramite l'elaborazione dell'Inventario di Base delle Emissioni (IBE) che quantifica la CO₂ emessa nel territorio Comunale durante l'anno di riferimento (2011).

Questo documento permette di identificare le principali fonti antropiche di emissioni di CO₂ e quindi di assegnare l'opportuna priorità alle relative misure di riduzione.

L'elaborazione dell'IBE è di importanza cruciale poiché l'inventario è lo strumento che ci consentirà di misurare l'impatto degli interventi previsti relativi al cambiamento climatico. L'IBE mostra la situazione di partenza (anno 2011) e i successivi inventari di monitoraggio delle emissioni mostreranno il progresso ottenuto rispetto all'obiettivo.

L'obiettivo complessivo di riduzione di CO₂ dei Firmatari del Patto dei Sindaci è di almeno il 40% entro il 2030 rispetto all'anno di riferimento 2011 stabilito dalla Regione Sicilia, da raggiungere attraverso l'attuazione del PAESC nei settori di attività influenzabili dall'autorità locale.

La quantificazione delle emissioni di anidride carbonica a livello territoriale parte dalla raccolta dati e dalla stima dei consumi energetici dei macro-settori residenziale, pubblica amministrazione, terziario, industriale e trasporti.

I consumi energetici analizzati sono relativi agli utilizzi di combustibili e di energia elettrica. Inoltre, ancorché non comportino emissioni equivalenti di CO₂ vengono elencati gli impianti esistenti di energie rinnovabili, ove esistenti.

L'IBE dunque è la fotografia delle emissioni di CO₂ prodotte dai consumi energetici delle varie categorie (edifici residenziali e comunali, impianti, attività commerciali, trasporti pubblici e privati ecc.) nel territorio comunale.

Comune di Rometta

La redazione del bilancio energetico permette pertanto di:

- valutare l’efficienza energetica del sistema;
- evidenziare le tendenze in atto e supportare previsioni di breve e medio termine;
- individuare i settori di intervento strategici.

L’approccio metodologico che è stato seguito può essere sinteticamente riassunto nei punti seguenti:

- quantificazione dei flussi di energia e ricostruzione della loro evoluzione temporale;
- ricostruzione della distribuzione dei diversi vettori energetici nei principali settori di impiego finale;
- analisi della produzione locale di energia;

Il primo passo per la definizione del bilancio energetico consiste nella predisposizione di una banca dati relativa ai consumi o alle vendite dei diversi vettori energetici, con una suddivisione in base alle aree di consumo finale e per i diversi vettori energetici statisticamente rilevabili. Questa banca dati può essere la base per la strutturazione di un “Sistema informativo energetico - ambientale comunale”.

Il livello di dettaglio realizzato per questa prima analisi riguarda tutti i vettori energetici utilizzati e i settori di impiego finale: usi civili (residenziale e terziario), industria, agricoltura, trasporti e settore pubblico.

In bilancio saranno inseriti tutti i settori di cui risultano disponibili o elaborabili i dati.

Comune di Rometta

3.1 Fattori di Emissione

Per il calcolo dei fattori di emissione, si è scelto di seguire le linee guida dell'Intergovernmental Panel for Climate Change (IPCC), così come recepite dalla Regione Siciliana, all'interno delle "Indicazioni operative per la redazione del PAESC" (ASSESSORATO DELL'ENERGIA E DEI SERVIZI DI PUBBLICA UTILITÀ DIPARTIMENTO DELL'ENERGIA Servizio 1 - Pianificazione, Programmazione Energetica e Osservatorio per l'Energia - Prot. n°19996 del 10/06/2020) che comprendono tutte le emissioni di CO₂ derivanti dall'energia consumata nel territorio comunale, sia direttamente, tramite la combustione di carburanti all'interno dell'autorità locale, che indirettamente, attraverso la combustione di carburanti associata all'uso dell'elettricità e di calore/freddo nell'area comunale.

I fattori di emissione standard si basano sul contenuto di carbonio di ciascun combustibile, come avviene per gli inventari nazionali dei gas a effetto serra redatti nell'ambito della Convenzione quadro delle Nazioni Unite sui cambiamenti climatici (UNFCCC) e del Protocollo di Kyoto.

Secondo questo approccio il gas a effetto serra più importante è la CO₂ e le emissioni di CH₄ e N₂O non è necessario siano calcolate. Inoltre, le emissioni di CO₂ derivanti dall'uso sostenibile della biomassa e dei biocombustibili, così come le emissioni derivanti da elettricità verde certificata sono considerate pari a zero.

Combustibile	Fattore di emissione standard [t CO ₂ /MWh]
Benzina per motori	0,249
Gasolio, diesel	0,267
Biomassa legnosa	0,403
Olio combustibile	0,267
Energia elettrica non prodotta localmente (Italia)	0,393
Energia elettrica (locale)	0,374
GPL	0,227
Gas Naturale	0,202

Comune di Rometta

Per calcolare le emissioni di CO₂ attribuibili al consumo di elettricità si è scelto di calcolare il fattore di emissione locale secondo la formula suggerita dalle Linee Guida ufficiali redatte dal JRC – Joint Research Centre della Commissione Europea:

$$FEE = ((CTE - PLE - AEV) \times FENEE + CO_2PLE + CO_2AEV) / CTE$$

dove

FEE = fattore di emissione locale per l'elettricità [t/MWhe]

CTE = Consumo totale di elettricità nel territorio dell'autorità locale [MWhe]

PLE = Produzione locale di elettricità [MWhe]

AEV = Acquisti di elettricità verde da parte dell'autorità locale [MWhe]

FENEE = Fattore di emissione nazionale o europeo per l'elettricità [t/MWhe]

CO₂PLE = emissioni di CO₂ dovute alla produzione locale di elettricità [t]

CO₂AEV = emissioni di CO₂ dovute alla produzione di elettricità verde certificata acquistata [t]

Partendo quindi dal fattore di emissione nazionale relativo all'anno 2011 pari a 0,393 t CO₂/MWhe (fonte: Ispra) il fattore di emissione locale per l'elettricità calcolato attraverso la formula precedente risulta pari a **0,379 t CO₂/MWhe**.

Comune di Rometta

Metodo di raccolta dei dati e settori coinvolti

I metodi di raccolta dei dati sono principalmente tre:

1. raccolta diretta di dati disponibili (pubblica amministrazione);
2. richieste specifiche ad Enti gestori (consumi energia elettrica, consumi di combustibili);
3. ricerche su database nazionali, e di settore (settore residenziale, trasporti pubblici).

L'unità di misura prescelta per la caratterizzazione delle emissioni è la t-eq CO₂. Per quanto riguarda i fattori di emissione si è fatto riferimento a quanto riportato nel paragrafo precedente. Spesso i dati reperiti sono stati forniti da operatori e database con unità di misura non omogenee. Per tutti i dati si è scelto di riportarsi al MWhe, attraverso le tabelle di conversione definite a livello nazionale dal Ministero dello Sviluppo Economico, di concerto con gli organi tecnici ad esso preposti. In particolare per le conversioni delle grandezze espresse in TEP si è fatto riferimento a quanto riportato nella «Tabella di conversione TEP», del decreto direttoriale 19 marzo 2014. Per quanto riguarda la conversione di energia elettrica in energia primaria si è fatto riferimento al fattore di conversione di $0,187 \times 10^{-3}$ tep/kWh così come stabilito dall'Autorità per l'energia elettrica e il gas, con la Delibera EEN 3/08[2] del 20-03-2008 e ss.mm.ii.

Nella determinazione dell'IBE sono stati considerati i contributi in termini di CO₂ dei seguenti settori:

- Settore Pubblica Amministrazione
- Settore Residenziale
- Settore Terziario
- Settore Trasporti
- Settore Industria
- Settore Agricoltura

Gli approfondimenti sul lato dell'offerta di energia riguardano lo studio delle modalità attraverso le quali il settore energetico garantisce l'approvvigionamento dei diversi vettori energetici sul mercato. Si acquisiscono ed elaborano informazioni riguardanti gli impianti di produzione/trasformazione di energia eventualmente presenti sul territorio comunale considerando le tipologie impiantistiche, la potenza installata, il tipo e la quantità di fonti primarie utilizzate, ecc.

Una particolare attenzione viene inoltre dedicata agli impianti di produzione di energia da fonti rinnovabili, ed in particolare agli impianti fotovoltaici, i quali vengono censiti in modo molto preciso dal portale Atlasole del GSE.

Di seguito si riporta brevemente un'indicazione delle fonti informative utilizzate.

Energia elettrica

I dati dei consumi elettrici sono stati reperiti da Enel Distribuzione SPA. Per l'anno di riferimento 2011 dal gestore è stato fornito un dato parziale di distribuzione, che aggrega il consumo degli edifici pubblici a quello del settore terziario. Si è in parte cercato di ovviare alla mancanza di questo dato di dettaglio

Comune di Rometta

andando a verificare i consumi puntuali dei POD relativi al Comune. Per la suddivisione dei consumi si sono considerati i seguenti settori di riferimento:

- Edifici Comunali
- Illuminazione Pubblica Comunale
- Edifici residenziali
- Edifici, attrezzature/impianti terziari (non comunali)
- Industria

Prodotti petroliferi e combustibili fossili

Il consumo di prodotti petroliferi e di combustibili fossili (principalmente gas naturale) sono stati rilevati grazie ai dati pervenuti dal gestore della rete gas e dalle rilevazioni dell'Agenzia delle Dogane sulle vendite di carburante nell'ambito dell'area comunale. I dati relativi al gas naturale sono stati forniti suddivisi per settore di utilizzo. I dati di consumo di carburante sono pervenuti suddivisi per tipologia di combustibile (benzina e diesel) e si è assunto che il consumo sia integralmente dovuto al settore dei trasporti. Il dato reperito dall'Agenzia delle Dogane è stato confrontato con il consumo provinciale di combustibili rilevato dal MISE, opportunamente fattorizzato per la composizione del parco veicoli circolante nel Comune rispetto a quello dell'intera provincia di Messina. La composizione della flotta veicoli presente nel Comune dà inoltre un'indicazione interessante per quanto riguarda le azioni di sensibilizzazione per l'adozione di veicoli più ecologici e l'introduzione di infrastrutture per la mobilità sostenibile.

L'amministrazione comunale fornisce i dati di consumi per i 4 seguenti sotto-settori:

1. Edilizia pubblica (consumi di energia elettrica)
2. Parco auto comunale (per tipo di vettore energetico utilizzato)
3. Illuminazione pubblica comunale (consumi di energia elettrica)
4. Attrezzature/impianti comunali

Anno di riferimento dell'inventario

L'obiettivo del PAESC è promuovere azioni finalizzate al raggiungimento dell'obiettivo di riduzione delle emissioni di almeno il 40 % del livello di CO₂ entro il 2030 rispetto ad un anno di riferimento.

Secondo le indicazioni delle linee guida JRC quale anno di riferimento deve essere scelto l'anno in cui sono reperibili dati quanto più completi ed affidabili non antecedente il 1990.

Come anno di riferimento, per il nostro inventario, in conformità e per omogeneità con le disposizioni operative dell'Assessorato dell'Energia e dei Servizi di Pubblica Utilità della Regione Siciliana è stato scelto il 2011.

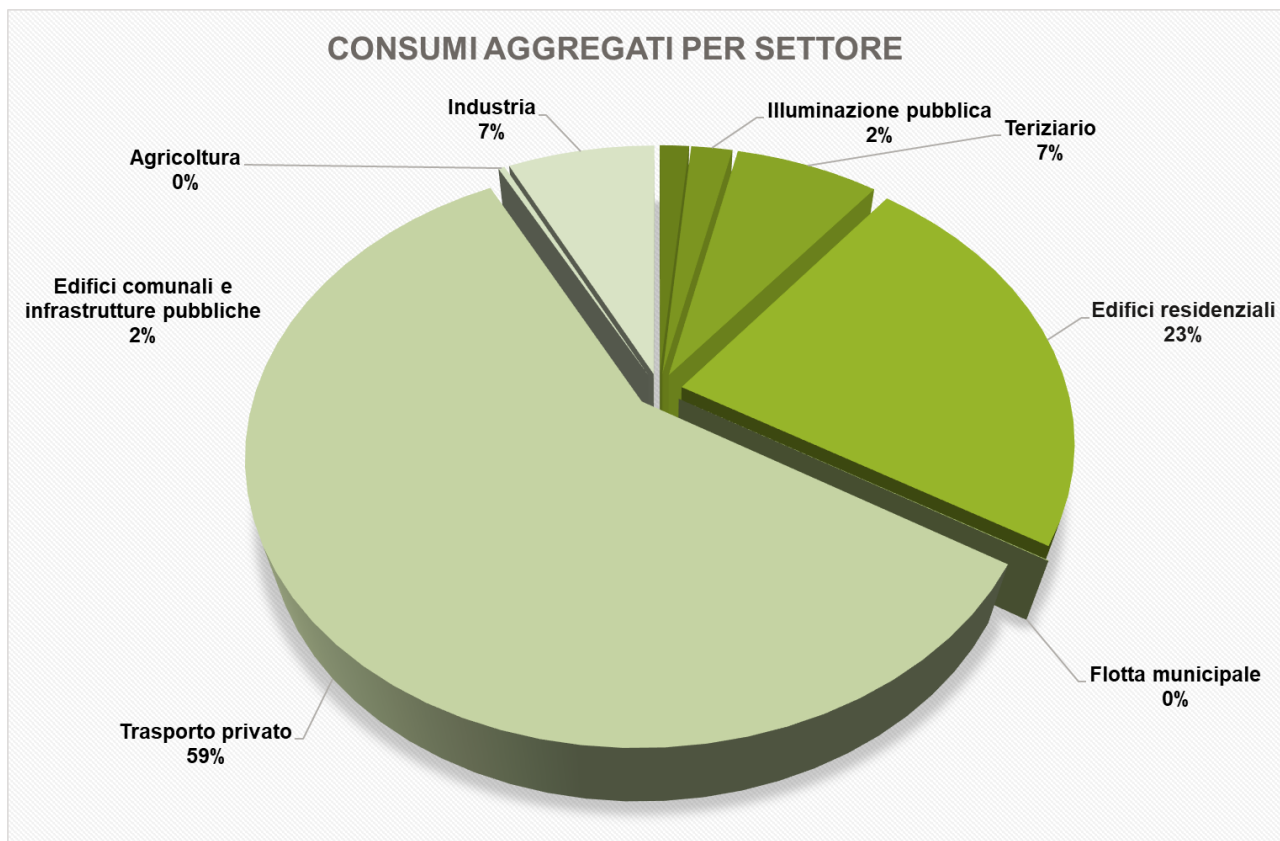


Figura 1 – Distribuzione dei consumi comunali per settore

Consumi finali di Energia per vettore energetico

Per quanto riguarda il vettore energetico più impattante, si rileva che il diesel, in uso per i trasporti, è il vettore energetico più rilevante, seguito dall'elettricità e dalla Benzina. Il dato non sorprende vista la prevalenza del settore trasporti tra quelli a maggiore impatto. Il gas naturale, che è tra i combustibili fossili a basso impatto, viene usato per una percentuale inferiore al 10%.

Comune di Rometta

Tipo di vettore energetico		Consumo in MWh/anno	% sul totale
Elettricità		18.430,56	32,58%
Teleriscaldamento e teleraffrescamento		-	0,00%
Combustibili fossili	Gas naturale	4.962,61	8,77%
	Gas liquido	-	0,00%
	Gasolio per riscaldamento	-	0,00%
	Diesel	20.921,60	36,98%
	Benzina	12.257,85	21,67%
	Legno	-	0,00%
	Carbone	-	0,00%
Altri combustibili fossili		-	0,00%
Energie rinnovabili	Biogas	-	0,00%
	Biodiesel	-	0,00%
	Bio-combustibile	-	0,00%
	Altre biomasse	-	0,00%
	Solare Termico	-	0,00%
	Geotermico	-	0,00%
Total		56.572,62	100,00%

Tabella 2 - Consumi finali di energia disaggregati per vettore energetico – Anno di riferimento BEI

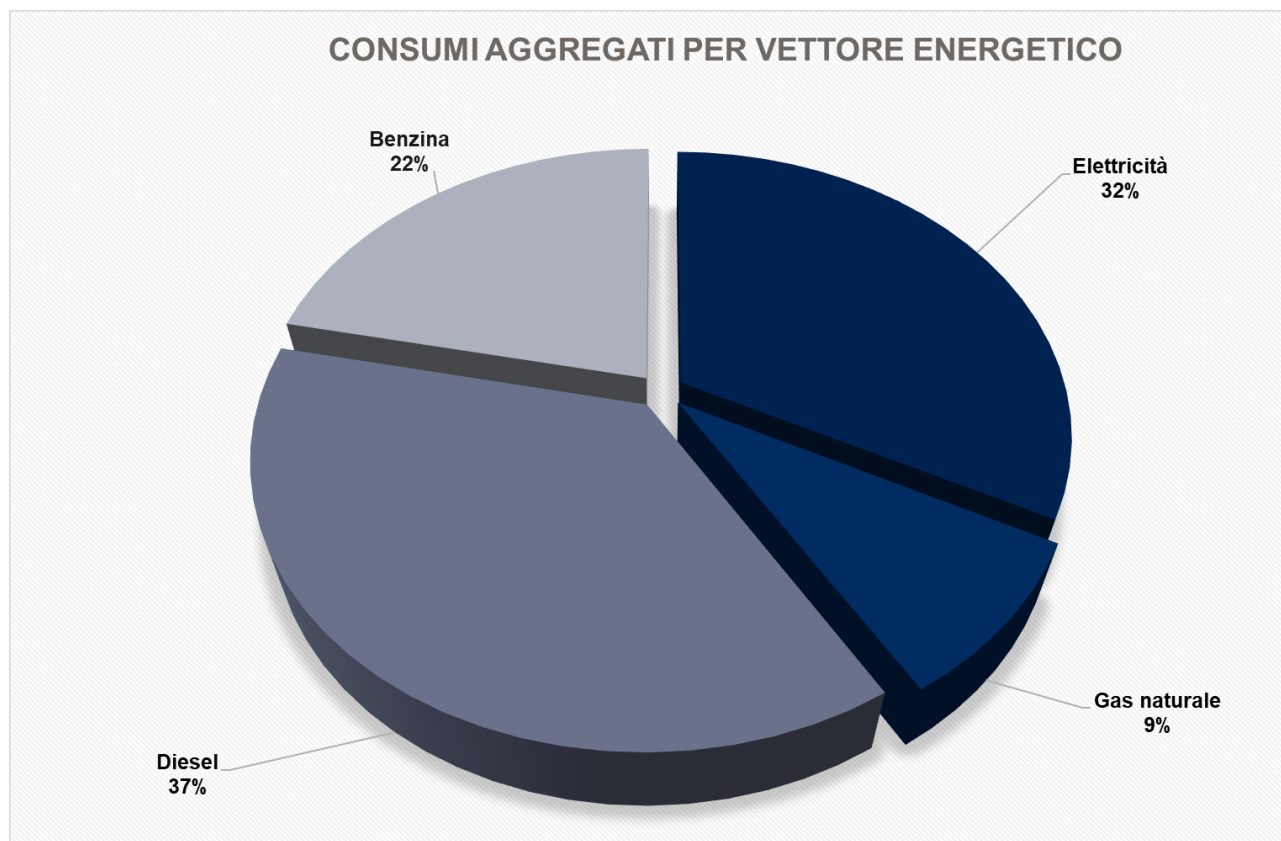


Figura 2 – Grafico di distribuzione dei consumi per vettore energetico

Comune di Rometta

3.3 Bilancio delle Emissioni di Gas Serra

Emissioni di CO₂ per settore di utilizzo -IBE

Le Emissioni di Anidride Carbonica nel Comune nel 2011 sono pari a **16.797,56 tonnellate**.

Le maggiori emissioni di CO₂ sono imputabili al settore dei trasporti, che da solo costituisce la metà delle emissioni, seguito dalle emissioni del settore residenziale che rappresenta un ulteriore 25% di emissioni.

Settore	Emissioni Totali (tCO ₂ eq/anno)	% sulle emissioni totali
Edifici, attività produttive e terziario		
<u>Edifici comunali, attrezzature / strutture</u>	769,16	4,58%
Edifici comunali e infrastrutture pubbliche	318,72	1,90%
Illuminazione pubblica	450,43	2,68%
Altro	-	
<u>Edifici, attrezzature / impianti terziari (non comunali)</u>	1.557,31	9,27%
Edifici istituzionali	-	
Altro	1.557,31	9,27%
<u>Edifici residenziali</u>	4.275,65	25,45%
<u>Industria</u> <u>Non-ETS</u>	1.486,42	8,85%
Subtotal	8.088,54	48,15%
Trasporti		
<u>Flotta municipale</u>	4,96	0,03%
Autoveicoli	4,96	0,03%
Altro	-	
<u>Trasporto pubblico</u>	-	
Autoveicoli	-	
Ferrovie	-	
Trasporto su vie d'acqua locale	-	
Altro	-	
<u>Trasporto privato</u>	8.633,31	51,40%
Autoveicoli	8.633,31	51,40%
Mezzi navali	-	
Mezzi aerei locali	-	
Altro	-	
Subtotal	8.638,27	51,43%
OTHER		
<u>Agricoltura, allevamento e acquacultura</u>	70,75	0,42%
Altro	-	
Subtotale	70,75	0,42%
Totale	16.797,56	100%

Tabella 3 - Emissioni di CO₂ per settore di utilizzo – Anno di riferimento BEI

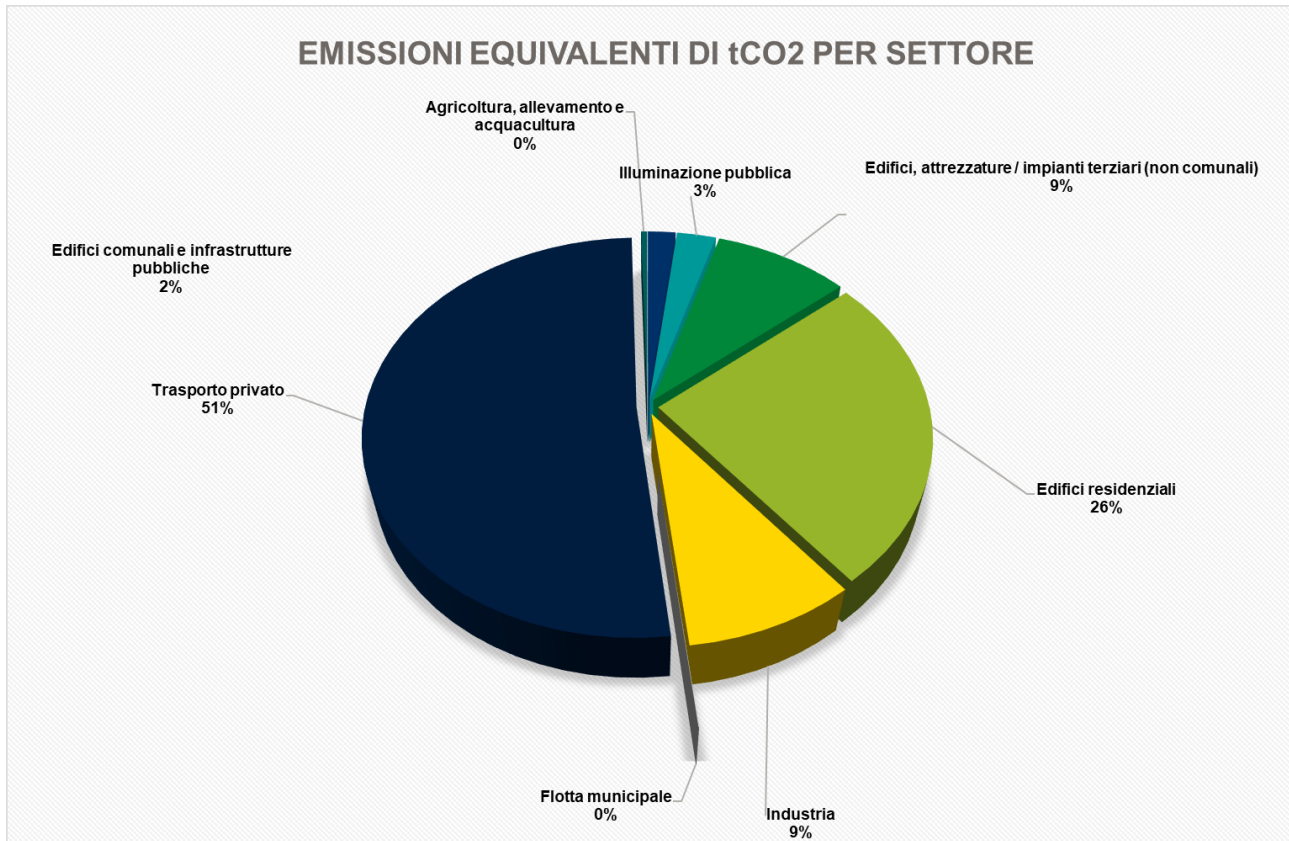


Figura 3 – Distribuzione delle emissioni per settore di riferimento

Comune di Rometta

Emissioni di CO₂ per vettore energetico – BEI

Per quanto riguarda le emissioni per valgono le stesse considerazioni già esposte nel paragrafo relativo ai consumi per vettore, con una prevalenza delle emissioni dovute ai carburanti per il trasporto, e in prevalenza diesel. Se si considera il singolo vettore energetico la produzione di energia elettrica produce la maggior quantità di emissione, in ragione del suo maggiore fattore emissivo rispetto ai combustibili fossili.

Tipo di vettore energetico		Emissioni in tCO ₂ eq/anno	% sul totale
Elettricità		7.156,84	42,61%
Teleriscaldamento e teleraffrescamento		-	0,00%
Combustibili fossili	Gas naturale	1.002,45	5,97%
	Gas liquido	-	0,00%
	Gasolio per riscaldamento	-	0,00%
	Diesel	5.586,07	33,26%
	Benzina	3.052,20	18,17%
	Legno	-	0,00%
	Carbone	-	0,00%
Energie rinnovabili	Altri combustibili fossili	-	0,00%
	Biogas	-	0,00%
	Biodiesel	-	0,00%
	Bio-combustibile	-	0,00%
	Altre biomasse	-	0,00%
	Solare Termico	-	0,00%
Geotermico		-	0,00%
Total		16.797,56	100,00%

Tabella 4 – Emissioni di CO₂ equivalenti per tipologia di vettore energetico

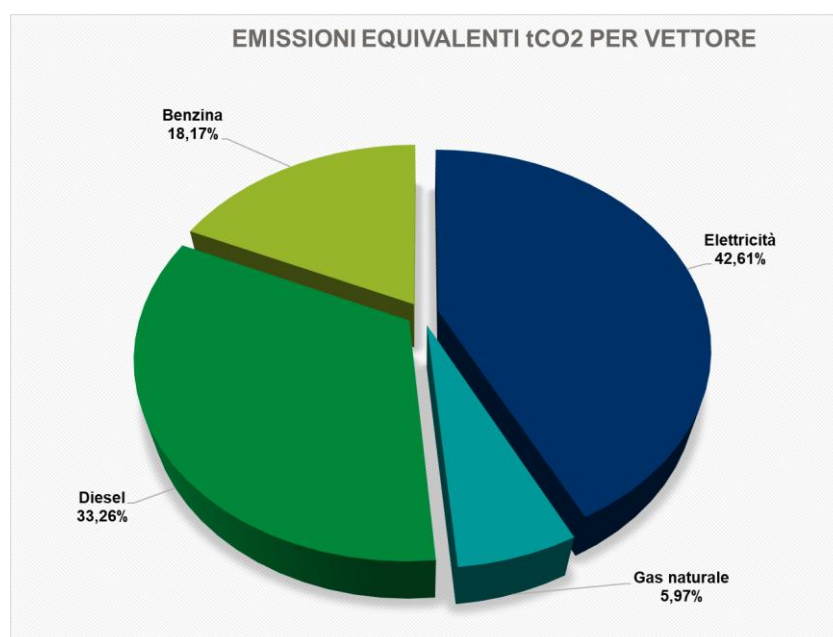


Figura 4 – Distribuzione delle emissioni per vettore energetico

Comune di Rometta

3.4 Analisi del Sistema Energetico-Emissivo per Settore

Pubblica Amministrazione - Consumi Energetici ed emissioni equivalenti di CO₂

I dati relativi ai consumi energetici di edifici, attrezzature ed impianti comunali sono stati reperiti direttamente dagli archivi resi disponibili dagli uffici competenti del Comune.

Nello specifico sono stati forniti i dati del consumo di elettricità e la composizione del parco auto di proprietà del Comune.

I consumi finali di energia della pubblica amministrazione nel 2011 sono pari a **2003,16 Mwh** che producono emissioni di CO₂ pari a **774,11 tCO₂eq/anno**.

Settore	Consumo totale (MWh/anno)	% sul consumo totale
<u>Edifici comunali</u>	823,90	41%
<u>Illuminazione Pubblica</u>	1159,98	58%
<u>Impianti Comunali</u>	n.d.	
<u>Scuole</u>	n.d.	
<u>Flotta comunale</u>	19,28	1%
Subtotale	2003,16	100%

Tabella 5 - Consumi finali di energia del settore pubblico per categoria – Anno di riferimento del BEI

Settore	Emissioni totali (tCO ₂ eq/anno)	% sul consumo totale
<u>Edifici comunali</u>	318,72	41%
<u>Illuminazione Pubblica</u>	450,43	58%
<u>Impianti Comunali</u>	n.d.	
<u>Scuole</u>	n.d.	
<u>Flotta comunale</u>	4,96	1%
Subtotale	774,11	100%

Tabella 6 – Emissioni equivalenti di CO₂ del settore pubblico per categoria – Anno di riferimento del BEI

I dati di consumo elettrico sono stati inviati dal gestore in forma aggregata e ulteriori approfondimenti sono possibili andando ad analizzare i singoli consumi delle utenze relative ai POD associati al Comune che si riportano qui di seguito:

Comune di Rometta

Comune di Rometta- Enel - 2011							
N. Contatore	Indirizzo su Fattura	Ubicazione	Tipologia	Potenza Impiegata [kW]	Potenza Disponibile [kW]	Cod. POD	Consumo 2011 [kWh]
83081 001 01 008	Con Torretta		PUBBLICA ILL.	1	1,1	IT001E965329722	4013
83081 006 02 105	V.PROV.LE S. CONO SN	Rometta	PUBBLICA ILL.	4,5	5	IT001E911410851	11006
83081 005 14 191	V S Cono, 118		PUBBLICA ILL.	6	6,6	IT001E936859160	14199
830 830 0930 200	v cucinotti,sn		PUBBLICA ILL.		25	IT001E935873851	32166
83081 005 14 192	v s.cono,181/b		PUBBLICA ILL.	9,5	10,5	IT001E965328645	9642
83081 005 14 321	v s cono 38		PUBBLICA ILL.	1,5	1,7	IT001E965328181	4135
83081 006 02 057	v prov.le S.Cono 40 Rometta		PUBBLICA ILL.	6	6,6	IT001E965329439	24513
83081 006 02 058	v prov.le San Cono,25		PUBBLICA ILL.	3	3,3	IT001E936859593	2895
83081 011 04 237	v S.Domenica,55		PUBBLICA ILL.	7	7,7	IT001E965321284	35510
83081 019 01 004	V Sottoposta,sn	(porte antiche)	PUBBLICA ILL.	1,5	1,7	IT001E954107787	3940
83081 049 01 048	V Natoli		PUBBLICA ILL.	6	6,6	IT001E965323961	3537
83081 053 01 057	con Lorenti,19		PUBBLICA ILL.	1	1,1	IT001E965324216	3173
83081 085 01 033	Con Safi,18		PUBBLICA ILL.	2	2,2	IT001E965320521	4415
83083 001 01 217	V Nazionale, 93		PUBBLICA ILL.	1	1,1	IT001E965317015	75
83083 001 29 038	V Nazionale,714A		PUBBLICA ILL.	1,5	1,7	IT001E965314008	2509
83083 021 03 065	V C. Colombo,snc		PUBBLICA ILL.	0,5	0,6	IT001E964902399	254
83085 001 01 036	v obbligatoria,snc		PUBBLICA ILL.	1	1,1	IT001E964832676	560
83085 045 01 151	frz Oliveto,27		PUBBLICA ILL.	2	2,2	IT001E965275274	6812
83085 009 01 189	Via Filari sn		PUBBLICA ILL.	15	16,5	IT001E913951972	39369
83081 103 02 229	V Monaci,sn		PUBBLICA ILL.	2,7	3	IT001E902353216	14608
83081 089 01 002	con Conduri		PUBBLICA ILL.	4,5	5	IT001E965320041	6180
83085 009 01 003	V FILARI SN SANT ANDREA		PUBBLICA ILL.	10	11	IT001E964832188	4571
83081 049 01 047	V Natoli		PUBBLICA ILL.	1,5	1,7	IT001E965324291	1582
83081 093 02 228	V gimello san rocco,153		PUBBLICA ILL.	7	7,7	IT001E965319093	18995
83081 013 05 035	v gimello,25		PUBBLICA ILL.	6	6,6	IT001E936859518	11262
83081 001 01 009	CON TORRETTA SNC	sp 56 - contrada torretta 1	PUBBLICA ILL.	1,5	1,7	IT001E964830797	3897
83081 005 10 020	V S CONO 273B	(sp56)	PUBBLICA ILL.	6	6,6	IT001E964833851	2391
83081 005 14 193	via s.cono 138b -	piazza san gaetano	PUBBLICA ILL.	6	6,6	IT001E965328637	4418
83081 0170 1 063	V PORTARO SN		PUBBLICA ILL.	3	3,3	IT001E964840172	2391
83081 051 01 054	v sottocastello sn		PUBBLICA ILL.	3	3,3	IT001E964843023	9819
83081 053 01 010	CON LORENTI SN	via sottocastello lorenti	PUBBLICA ILL.	3	3,3	IT001E964843015	514
83081 057 07 008	via roma 26		PUBBLICA ILL.	16	16,5	IT001E965323937	92116
83081 103 02 142	v monaci sn	gimello	PUBBLICA ILL.	3	3,3	IT001E964779252	4378
83081 107 05 041	via barrera		PUBBLICA ILL.	2	2,2	IT001E964814031	4280
83083 001 11 171	v nazionale,317		PUBBLICA ILL.		20	IT001E965315837	89842
83083 001 33 022	v nazionale 355	via f.sardo	PUBBLICA ILL.	15	16,5	IT001E965315021	62401
83083 015 07 083	v del mare,20	ang. via libertà	PUBBLICA ILL.		18,8	IT001E965306226	47328
83083 061 01 008	V 8 TRV.C.CARBON 24	via falcone-borsellino	PUBBLICA ILL.	3	3,3	IT001E965298282	7975
83085 023 01 071	V S ROCCO SN	via san rocco gidetta	PUBBLICA ILL.	3	3,3	IT001E964915474	3083
83085 023 01 073	v s rocco sn S.Andrea		PUBBLICA ILL.	3	3,3	IT001E964854793	4697
83081 049 94 001	v natoli,2		PUBBLICA ILL.		31,3	IT001E965324461	115784
83083 009 02 001	trav. Ss113	corso francesco saija	PUBBLICA ILL.		43,8	IT001E965088920	67183
83083 019 30 010	v mezzasalma,snc	(quadro coman)	PUBBLICA ILL.		25	IT001E964965200	69580
83083 047 02 200	v gianpaolo,sn		PUBBLICA ILL.		37,5	IT001E935873703	99201
83083 066 90 001	V trav.ss.113,sn	via verga 2	PUBBLICA ILL.		43,8	IT001E96508892	0
83085 027 01 070	V S andrea,SN	(via san rocco)	PUBBLICA ILL.		30	IT001E901090947	75827
83085 039 01 065	V RAPANO 19	rapano inferiore 19	PUBBLICA ILL.	3	3,3	IT001E965276025	9395
83085 015 01 110	c.da mazzabruno		PUBBLICA ILL.	6	6,6	IT001E900857055	27739
83083 009 03 029	V CUCINOTTI 9	via verdi	PUBBLICA ILL.	6	6,6	IT001E965308075	27195
83083 001 01 077	v. nazionale 11	via fondaco nuovo (soc. GEMMO)	PUBBLICA ILL.	6	6,6	IT001E965317384	29114
83083 042 01 096	via ranocchiaro 1 Rometta M.	via pirandello	PUBBLICA ILL.	10	11	IT001E965290818	28170
83081 011 04 236	V S.Domenica 154		PUBBLICA ILL.	6	6,6	IT001E965321250	10905
83081 0180 0 001	CON SOTTO S.GIOVANN SN	sotto s.giovanni grotte saracene	PUBBLICA ILL.	3	3,3	IT001E975155081	435

Comune di Rometta

TOTALE PUBBLICA ILLUMINAZIONE							1159980
Comune di Rometta- Enel - 2019							
N. Contatore	Indirizzo su Fattura	Ubicazione	Tipologia	Potenza Impiegata [kW]	Potenza Disponibile [kW]	Cod. POD	Consumo 2011 [kWh]
830 831 2000 007	CSO FRANC. SAIJA SN	Campetto A.R. Sidoti	IMP.SPORTIVI	10	11	IT001E93933487	28
83083 039 94 001	v febo	campo sportivo filari	IMP.SPORTIVI		31	IT001E965291709	4070
83081 015 05 020	v sotto vena	campo sportivo la pinetina	IMP.SPORTIVI	10	11	IT001E965326766	4785
83081 051 01 064	V SOTTOCASTELLO SN	Campetto Simoncelli (Via castello)	IMP.SPORTIVI	10	11	IT001E914816033	1076
TOTALE IMPIANTI SPORTIVI							9958
83085 039 01 130	via Rapano, 20	Scuola elem. Rapano, 20	EX SCUOLE	6	6,6	IT001E965276203	2776
83085 023 01 084	V S. Rocco 58 S. ANDREA	scuola S. ANDREA	EX SCUOLE	3	3,3	IT001E965277188	386
83081 093 03 253	V GIMELLO S ROCCO 154	Scuola elementare	EX SCUOLE	3	3,3	IT001E964918937	967
83081 093 02 135	V Gimello S Rocco 225A		EX SCUOLE	3	3,3	IT001E902652078	0
660 693 531	CSO CORSO,SNC	Via Mezzasalma, 23 - deleg.	UFFICI		30	IT001E97439782	89117
83081 065 01 022	V Umberto 17	circolo italia (ex ufficio colloc.)	UFFICI	3	3,3	IT001E965323040	249
83081 061 94 001	Pza Margherita 3/a	uffici	UFFICI		70	IT001E965323317	85444
83081 067 05 001	V S GIUSEPPE,36	(ex opera pia)	UFFICI		23	IT001E965322353	1653
83081 057 09 080	via roma 7 Rometta	Uffici Giudice di Pace	UFFICI	10	11	IT001E965323431	5395
83081 067 05 015	V S Giuseppe 1	GUARDIA MEDICA	UFFICI	3	3,3	IT001E965322396	2371
83083 001 33 198	V NAZIONALE 456	(chiesa Rometta marea)	OROLOGIO CAMP. CHIESA	15	16,5	IT001E964856061	9662
83081 011 04 220	V S.DOMENICA 144		UFFICIO	3	3,3	IT001E965327193	896
TOTALE UFFICI							198917
83083 001 11 175	V NAZIONALE 325	Scuola Media R.M.	SCUOLE	7	7,7	IT001E965315802	7013
83081 071 01 003	Via Giurba 3/A		SCUOLE	5	5,5	IT001E965322248	0
83081 071 01 005	V Giurba 3/C		SCUOLE	10	11	IT001E965322230	6147
83081 071 01 035	V Giurba,sn	Scuola M.	SCUOLE		20	IT001E906412667	9269
83083 064 01 010	Cso della Liberta.sn	corso francesco saija	SCUOLE		33	IT001E902172904	33501
TOTALE SCUOLE							55931
83085 011 01 010	Con Occhiazzi sn		DEPURAZIONE	3	3,3	IT001E964849951	748
83083 009 30 080	V Cucinotti sn	(Sollevamento)	DEPURAZIONE	30	33	IT001E964828415	51638
83085 027 05 023	V S ANDREA	Depuratore S. Andrea	DEPURAZIONE	15	16,5	IT001E965276653	36330
83083 049 04 192	V 2 GIAMPAOLO		DEPURAZIONE	15	16,5	IT001E965283374	21219
83083 039 30 001	V Febo	Sollev. acque	DEPURAZIONE	30	33	IT001E965291695	54767
83083 061 01 019	V 8 TRV.C.CARBON	sollevamento n.patti	DEPURAZIONE	10	11	IT001E965293761	7728
83083 019 30 005	V mezzasalma	sollev.	DEPURAZIONE		30	IT001E965305271	58755
83083 009 30 080	v cucinotti	Sollev.Fondaco Nuovo	DEPURAZIONE	30	33	IT001E965307699	50075
83083 003 30 001	v Torr.Boncoddo,sn	Sollevamento	DEPURAZIONE		53	IT001E965309772	79129
83083 003 30 005	v torr. boncoddò	Depuratore Torrente Boncoddò	DEPURAZIONE		120	IT001E965315969	191812
83081 015 05 021	v sotto vena sn	Impianto soll. Pinetina	DEPURAZIONE		25	IT001E901502617	247
83081 015 05 125	V SOTTO VENA SN	Depuratore Sotto S. Giovanni	DEPURAZIONE		62,5	IT001E901502668	6
83081 057 09 035	V Roma 2/b	serbatoio acquedotto	ACQUEDOTTO	3	3,3	IT001E965323449	129
83081 051 01 063	V Sottocastello sn	pompa di sollevamento	DEPURAZIONE	3	3,3	IT001E901502692	0
TOTALE DEPURAZIONE E ACQUEDOTTO							552584
TOTALE EDIFICI E IMPIANTI COMUNALI							817390

Tabella 7 - Consumi energetici dell'Amministrazione Comunale al 2011

Comune di Rometta

Come ulteriore riferimento, anche in relazione alle azioni di riduzione delle emissioni conseguenti a consumi di fonti energetiche provenienti da produzione di energia da fonti non rinnovabili si riporta la composizione della flotta dei mezzi comunali divisa per tipologia e di cui si riportano le caratteristiche in termini di classe di emissione:

N.	Tipo e Modello	Alimentazione	Categoria di emissione
1	AUTOBOTTE AE111WS	Diesel	EURO1
2	AUTOCARRO CON VASCA RIBALTABILE AA823WX	Diesel	EURO1
3	Scuolabus Iveco Fiat EJ960XV	Diesel	EURO1
4	Scuolabus iveco fiat a45 ER262EF	Diesel	EURO1
5	Scuolabus iveco fiat a45 AJ197GJ	Diesel	EURO1
6	APE PORTER CESTELLO BL288NV	Benzina	EURO2
7	FIAT PANDA 4X4 AE136WR	Benzina	EURO2
8	Quad DB72738	Benzina	EURO2
9	Fiat sedici CE711KG	Benzina	EURO3
10	AUTOCARRO IVECO DAILY CC615AF	Diesel	EURO3
11	FIAT PANDA BW277HD	Benzina	EURO3
12	PIAGGIO PORTER BW686HD	Benzina	EURO3
13	Scooter DS72845	Benzina	EURO3

Tabella 8 - Composizione del parco auto comunale

3.5 Settore residenziale - Consumi Energetici ed emissioni equivalenti di CO₂

Le emissioni del settore residenziale sono state ricavate dalle informazioni inviate dai gestori di energia elettrica e di fornitura di gas naturale. Non si rilevano altre fonti di energia in uso ovvero, anche se presenti, queste sono trascurabili ai fini del monitoraggio delle emissioni:

Settore (consumi in MWh/anno)	Elettricità	Combustibili fossili								TOTALE
		Gas Naturale	GPL	Diesel da riscaldamento	Diesel	Benzina	Legno	Carbone	Altri combustibili fossili	
<u>Edifici Residenziali</u>	8796,79	4256,14			0	0	0	0	0	13052,93

Tabella 9 - Consumi finali di energia del settore residenziale – Anno di riferimento del BEI

Settore (emissioni equivalenti tCO ₂ /anno)	Elettricità	Combustibili fossili								TOTALE
		Gas Naturale	GPL	Diesel da riscaldamento	Diesel	Benzina	Legno	Carbone	Altri combustibili fossili	
<u>Edifici Residenziali</u>	3.415,91	859,74								4275,65

Tabella 10 – Emissioni equivalenti di CO₂ del settore residenziale – Anno di riferimento del BEI

3.6 Settore Terziario - Consumi Energetici ed emissioni equivalenti di CO₂

Le emissioni del settore residenziale sono state ricavate dalle informazioni inviate dai gestori di energia elettrica e di fornitura di gas naturale:

Settore (consumi in MWh/anno)	Elettricità	Combustibili fossili								TOTALE
		Gas Naturale	GPL	Diesel da riscaldamento	Diesel	Benzina	Legno	Carbone	Altri combustibili fossili	
<u>Settore terziario</u>	3984,06	50,71								4034,77

Tabella 11 - Consumi finali di energia del settore terziario – Anno di riferimento del BEI

Settore (emissioni equivalenti tCO ₂ /anno)	Elettricità	Combustibili fossili								TOTALE
		Gas Naturale	GPL	Diesel da riscaldamento	Diesel	Benzina	Legno	Carbone	Altri combustibili fossili	
<u>Settore terziario</u>	1.547,06	10,24								1557,31

Tabella 12 - Emissioni equivalenti di CO₂ del settore terziario – Anno di riferimento del BEI

3.7 Settore Industria - Consumi Energetici ed emissioni equivalenti di CO₂

Le emissioni del settore residenziale sono state ricavate dalle informazioni inviate dai gestori di energia elettrica e di fornitura di gas naturale:

Settore (consumi in MWh/anno)	Elettricità	Combustibili fossili							Total
		Gas Naturale	GPL	Diesel da riscaldamento	Diesel	Benzina	Legno	Carbone	
<u>Industria</u>	3490,16	649,25							4139,40

Tabella 13 - Consumi finali di energia del settore industria – Anno di riferimento del BEI

Settore (emissioni equivalenti tCO ₂ /anno)	Elettricità	Combustibili fossili							Total
		Gas Naturale	GPL	Diesel da riscaldamento	Diesel	Benzina	Legno	Carbone	
<u>Industria</u>	1.355,28	131,15							1486,42

Tabella 14 - Emissioni equivalenti di CO₂ del settore industria – Anno di riferimento del BEI

Comune di Rometta

3.8 Settore Trasporti - Consumi Energetici ed emissioni equivalenti di CO₂

Trasporti commerciali – Dati energetici e emissioni equivalenti di CO₂

Per la stima di emissioni di anidride carbonica imputabili ai trasporti privati e commerciale sono stati utilizzati i dati relativi alla composizione del parco auto privato e commerciale residente nel comune di Rometta, così come risulta dall'anagrafica ACI relativa all'anno 2011, riferimento per la baseline dei consumi. Per il calcolo dei consumi energetici e delle relative emissioni in tonnellate equivalenti di CO₂, si è fatto riferimento a quanto indicato all'interno delle linee guida del Joint Research Center "Guidebook 'How to develop a Sustainable Energy and Climate Action Plan (SECAP)' - PART 2 – Baseline Emission Inventory (BEI) and Risk and Vulnerability Assessment (RVA), così come recepita dalle linee guida regionali della Regione Siciliana. Il calcolo prevede una somma pesata dei veicoli in base alla loro categoria di emissione e una fattorizzazione dei consumi provinciali di combustibili, così come registrati dal Ministero dello sviluppo economico secondo la seguente formula:

$$[CONS.COM.] = [CONS.PROV.] \times \frac{\sum[PESATA VEICOLI COM.]}{\sum[PESATA VEICOLI PROV.]}$$

E in base alla seguente tabella dei pesi:

TIPO DI VETTURA	EURO0	EURO1	EURO2	EURO3	EURO4	EURO5	EURO6
AUTOBUS	0,701	0,641	0,561	0,401	0,280	0,160	0,040
AUTOCARRI TRASPORTO MERCI	0,701	0,641	0,561	0,401	0,280	0,160	0,040
AUTOVEICOLI SPECIALI/SPECIFICI							
AUTOVETTURE	0,206	0,189	0,165	0,118	0,082	0,047	0,012
MOTOCARRI QUADRICICLI TRASPORTO MERCI	1,000	0,914	0,800	0,572	4,850	0,229	0,057
MOTOCICLI	0,115	0,106	0,092	0,066	0,560	0,026	0,007
MOTOVEICOLI QUADRICICLI SPECIALI/SPECIFICI	0,115	0,106	0,092	0,066	0,560	0,026	0,007
RIMORCHI E SEMIRIMORCHI SPECIALI SPECIFICI	0,000	0,000	0,000	0,000	0,000	0,000	0,000
RIMORCHI E SEMIRIMORCHI TRASPORTO MERCI	0,000	0,000	0,000	0,000	0,000	0,000	0,000
TRATTORI STRADALI O MOTRICI	1,000	0,914	0,800	0,572	4,850	0,229	0,057
ALTRI VEICOLI	SOMMARE GLI "ALTRI VEICOLI" ALLE AUTOVETTURE						

Tabella 15 – Fattori di peso per le categorie di emissione dei veicoli

Comune di Rometta

Per il comune di Rometta il database ACI riporta la seguente composizione del parco auto privato e commerciale comunale:

ROMETTA - PARCO VEICOLI 2011	EURO 0	EURO 1	EURO 2	EURO 3	EURO 4	EURO 5	EURO 6	Totale
AUTOVETTURE	641	280	850	856	1.196	193		4.016
COMMERCIALI LEGGERI E PESANTI	142	39	96	109	55	6		447
TRATTORI STRADALI	1		1	1		1		4
MOTOCICLI	272	196	196	218				882
AUTOBUS	3	5	1			1		10

Tabella 16 – Composizione del parco auto privato e commerciale comunale

In base alle informazioni sopra riportate la quantificazione dei consumi equivalenti di energia per il settore del trasporto privato e commerciale e l'emissione di CO₂ equivalente è di seguito riportata:

Settore (consumi in MWh/anno)	Combustibili fossili		
	Diesel	Benzina	TOTALE
<u>Trasporto privato</u>	20912,50	12247,68	33160,17

Tabella 17 - Consumi finali di energia del settore trasporti privati e commerciali – Anno di riferimento del BEI

Settore (emissioni equivalenti tCO ₂ /anno)	Combustibili fossili		
	Diesel	Benzina	TOTALE
<u>Trasporto privato</u>	5.583,64	3.049,67	8633,31

Tabella 18 - Emissioni equivalenti di CO₂ del settore trasporti privati e commerciali – Anno di riferimento del BEI

Trasporto Pubblico – Dati energetici e emissioni equivalenti di CO₂

Per quanto riguarda il trasporto pubblico, l'incidenza delle emissioni e dei consumi è stato già considerato all'interno dei dati relativi alla flotta che insiste sul territorio comunale per il trasporto privato. Il Comune è attraversato da una linea ferroviaria e dall'autostrada per una lunghezza di circa 2,5 chilometri e il contributo alle emissioni del territorio è difficilmente stimabile in entrambe i casi. Si nota comunque che l'eventuale contributo delle emissioni del trasporto pubblico su rotaia e di quello privato autostradale sono compensati in larga parte dalla presenza di distributori sul suolo comunale, che per ragioni geografiche vengono utilizzati anche da veicoli non residenti e di passaggio sulla principale diramazione costiera, la SS 113.

Comune di Rometta

3.9 Settore Agricoltura - Consumi Energetici ed emissioni equivalenti di CO₂

Il settore agricolo all’interno del comune è marginale, ma il fornitore di energia elettrica rileva un consumo di **182 MWh annui**, pari a **70,75 tCO₂eq/anno** di emissioni. L’importanza del rilievo delle emissioni del settore agricolo deriva dalla possibilità di utilizzo delle risorse di scarto derivanti dalle coltivazioni per lo sfruttamento di biomassa e per le azioni di tutela del clima e mitigazione dei cambiamenti climatici.

3.10 Analisi del sistema di produzione di energia

Il Comune di Rometta è collegato alla rete elettrica nazionale, e nel territorio comunale è presente una rete di distribuzione del gas naturale per la generazione di energia per riscaldamento/servizi.

Comune di Rometta

3.11 Produzione di energia da FER

Quantificare la produzione di energia da FER per il comune di Rometta nell'anno di riferimento non è un'operazione priva di incertezze dato che l'atlante GSE, principale fonte di informazioni sugli impianti da FER non include l'anno di installazione. Per convenzione includiamo quegli impianti per i quali sono state stipulate convenzioni di Conto energia. Con questa approssimazione possiamo dire che nell'anno 2011 all'interno del comune sono attivi 37 impianti fotovoltaici, per una potenza totale installata di 152 kWp. Gli impianti installati sono quindi integralmente dovuti a privati, con una potenza media di circa 4 kWp che complessivamente producono una quantità di energia pari a **219 MWh/anno**. Il dato non influisce sulle emissioni globali del comune in quanto convenzionalmente si considera la produzione di energia elettrica da fotovoltaico esente da emissioni, ma contribuisce all'abbassamento del fattore di emissione locale di produzione di energia elettrica secondo la formula riportata al paragrafo 3.1.

ID Impianto	Codice tipo convenzione	Comune	Provincia	Regione	Fonte	Potenza contrattualizzata (kWp)
#1	CE - Conto Energia	ROMETTA	Messina	SICILIA	SOLARE	1,96
#2	CE - Conto Energia	ROMETTA	Messina	SICILIA	SOLARE	2,8
#3	CE - Conto Energia	ROMETTA	Messina	SICILIA	SOLARE	2,8
#4	CE - Conto Energia	ROMETTA	Messina	SICILIA	SOLARE	2,88
#5	CE - Conto Energia	ROMETTA	Messina	SICILIA	SOLARE	2,88
#6	CE - Conto Energia	ROMETTA	Messina	SICILIA	SOLARE	2,925
#7	CE - Conto Energia	ROMETTA	Messina	SICILIA	SOLARE	2,94
#8	CE - Conto Energia	ROMETTA	Messina	SICILIA	SOLARE	2,94
#9	CE - Conto Energia	ROMETTA	Messina	SICILIA	SOLARE	2,94
#10	CE - Conto Energia	ROMETTA	Messina	SICILIA	SOLARE	2,94
#11	CE - Conto Energia	ROMETTA	Messina	SICILIA	SOLARE	2,94
#12	CE - Conto Energia	ROMETTA	Messina	SICILIA	SOLARE	2,94
#13	CE - Conto Energia	ROMETTA	Messina	SICILIA	SOLARE	2,94
#14	CE - Conto Energia	ROMETTA	Messina	SICILIA	SOLARE	2,94
#15	CE - Conto Energia	ROMETTA	Messina	SICILIA	SOLARE	2,99
#16	CE - Conto Energia	ROMETTA	Messina	SICILIA	SOLARE	2,99
#17	CE - Conto Energia	ROMETTA	Messina	SICILIA	SOLARE	3
#18	CE - Conto Energia	ROMETTA	Messina	SICILIA	SOLARE	3
#19	CE - Conto Energia	ROMETTA	Messina	SICILIA	SOLARE	3
#20	CE - Conto Energia	ROMETTA	Messina	SICILIA	SOLARE	3
#21	CE - Conto Energia	ROMETTA	Messina	SICILIA	SOLARE	3,806
#22	CE - Conto Energia	ROMETTA	Messina	SICILIA	SOLARE	4
#23	CE - Conto Energia	ROMETTA	Messina	SICILIA	SOLARE	4
#24	CE - Conto Energia	ROMETTA	Messina	SICILIA	SOLARE	4
#25	CE - Conto Energia	ROMETTA	Messina	SICILIA	SOLARE	4,3
#26	CE - Conto Energia	ROMETTA	Messina	SICILIA	SOLARE	4,6
#27	CE - Conto Energia	ROMETTA	Messina	SICILIA	SOLARE	5
#28	CE - Conto Energia	ROMETTA	Messina	SICILIA	SOLARE	5,04
#29	CE - Conto Energia	ROMETTA	Messina	SICILIA	SOLARE	5,04
#30	CE - Conto Energia	ROMETTA	Messina	SICILIA	SOLARE	5,06
#31	CE - Conto Energia	ROMETTA	Messina	SICILIA	SOLARE	5,52
#32	CE - Conto Energia	ROMETTA	Messina	SICILIA	SOLARE	5,88
#33	CE - Conto Energia	ROMETTA	Messina	SICILIA	SOLARE	6
#34	CE - Conto Energia	ROMETTA	Messina	SICILIA	SOLARE	6
#35	CE - Conto Energia	ROMETTA	Messina	SICILIA	SOLARE	6,72
#36	CE - Conto Energia	ROMETTA	Messina	SICILIA	SOLARE	8,64
#37	CE - Conto Energia	ROMETTA	Messina	SICILIA	SOLARE	11,27
TOTALE (KWp)						152
MEDIA DIMENSIONE IMPIANTO (kWp)						4,12

Tabella 19 – Composizione degli impianti di produzione locale di energia elettrica

Comune di Rometta

4. LE AZIONI

4.1 Premessa

L'obiettivo minimo di riduzione del 40% delle emissioni di CO₂, pur rientrando nella strategia europea verso la sostenibilità, non è un obiettivo facilmente raggiungibile per un'amministrazione comunale, considerando i suoi poteri normativi e soprattutto l'attuale situazione economica che, se da un lato rimarca l'importanza strategica della razionalizzazione dei consumi energetici, dall'altro limita la capacità di investimento tanto dei privati quanto delle imprese. Per questo motivo, sono state proposte una serie di azioni che consentano in ciascun settore il raggiungimento di risultati il più possibile realistici.

Le azioni individuate riguardano sia il contenimento dei consumi delle fonti fossili che l'incremento dell'efficienza negli usi finali di energia e l'aumento della produzione di energia da fonti rinnovabili.

4.2 Il layout delle misure del PAESC

Per la descrizione degli interventi le linee Guida Europee usano l'acronimo SMART per descrivere gli interventi inseriti nel Piano d'Azione:

- **S** come specifico: Chi può essere interessato ad una opportunità? Come si può rendere concreta?
- **M** come misurabile: Siamo in grado di quantificare i consumi e le opportunità di risparmio?
- **A** come accettabile: Questo obiettivo è raggiungibile o abbiamo degli ostacoli da rimuovere?
- **R** come realistico: Abbiamo le risorse necessarie per raggiungere l'obiettivo? Dove le recuperiamo?
- **T** come tempo: è un obiettivo raggiungibile in tempi ragionevoli?

Per ogni intervento individuato dal PAESC sarà necessario redigere una scheda in cui includere gli obiettivi pre-fissati dall'intervento, le procedure seguite per stimare la fattibilità dell'intervento, gli strumenti che si metteranno in atto per costruire concretamente l'opportunità di intervento attraverso la valutazione più attenta delle problematiche, il coinvolgimento delle parti interessate fino alla definizione del progetto tecnico delle opere.

Comune di Rometta

4.3 Le schede d'azione

Tutte le azioni sono descritte mediante "Schede" che illustrano, di fatto, la pre-fattibilità di ogni intervento. Al fine di garantire una corretta comprensione e interpretazione di quanto contenuto nelle singole schede azione, risulta necessario fornire alcune indicazioni utili.

Si è deciso di attribuire ad ogni scheda azione una sola pagina al fine di comunicare nel modo più sintetico e diretto le informazioni rilevanti.

<u>Codice Settore</u>		Settore:	
	Obiettivo:		
	Azione :		
	Codice Azione:		
	Azione n.		
Descrizione dell'azione			
Target			
Tempi		Inizio: 2023	Fine: 2026
			
Fasi di realizzazione per il raggiungimento dell'azione			
Responsabile dell'attuazione			
Soggetti promotori/ Soggetti coinvolti		<u>Soggetti esterni:</u> <u>Soggetti Interni all'Amministrazione:</u>	
Costi stimati			
Strategie finanziarie			
Possibili ostacoli:			
BENEFICI			
Risparmio energetico atteso			
Riduzione emissioni di CO2			
MONITORAGGIO			
Indicazioni per il monitoraggio		<i>Monitoraggio dell'attuazione:</i> <i>Monitoraggio delle emissioni/consumi:</i>	
Altri benefici attesi			

Comune di Rometta

Le tipologie d'azione sono suddivise in due settori principali:

- Pubblica Amministrazione
- Territorio Comunale

Inoltre considerando l'autorità locale come soggetto attore/regista, le singole azioni possono essere raggruppate secondo la seguente tipologia:

Azione Diretta: la responsabilità dell'Azione ricade sulla P.A. e gli interventi interessano edifici, impianti, servizi gestiti dal Comune direttamente o tramite "Terzi" (codice PA/)

- informazione, formazione e sensibilizzazione
- dimostrazione e diffusione buone pratiche
- sostegno alle iniziative traino
- governance nei relativi settori

Azione indiretta: la responsabilità dell'azione ricade sul privato o sul titolare dell'attività terziaria o industriale. L'attuazione delle azioni è incentivata dalle "azioni dirette" di informazione e di indirizzo.

- settore residenziale (codice RES/)
- settore terziario (codice TERZ/)
- settore industria (codice IND/)
- settore trasporti (codice TRAS/)

Azione Diretta/Indiretta



- produzione locale di energia da FER (Codice FER/)

Comune di Rometta

4.4 Pubblica Amministrazione

OBIETTIVI	• AZIONI
Incrementare la sostenibilità e l'efficienza energetica degli edifici dell'Amministrazione Comunale	<ul style="list-style-type: none"> •Riqualificazione energetica degli edifici pubblici •Audit energetico degli edifici comunali e redazione APE •Riqualificazione energetica degli impianti di riscaldamento comunali
Incrementare la sostenibilità e l'efficienza energetica delle attrezzature/impianti dell'Amministrazione Comunale	<ul style="list-style-type: none"> •Efficientamento del ciclo delle acque reflue •Efficientamento del ciclo delle acque potabili/servizio idrico •Efficientamento energetico degli impianti di pubblica illuminazione •Riqualificazione Energetica del servizio Lampade Votive - VOTIVA LED
Incrementare la sostenibilità energetica del parco auto Comunale	<ul style="list-style-type: none"> •Razionalizzazione e ammodernamento dei veicoli del parco auto comunale
Impianti di Energia da fonti rinnovabili per l'Amministrazione Comunale	<ul style="list-style-type: none"> •Installazione di impianti fotovoltaici su edifici comunali •Installazione impianti mini-eolici •Biogas: Produzione di energia elettrica e di biometano da scarti industriali, scarti verdi e FORSU
Appalti verdi	<ul style="list-style-type: none"> •Green Public Procurement - Politica Comunale di acquisti verdi
Una struttura amministrativa adeguata sul tema Energetico-sostenibile	<ul style="list-style-type: none"> •Istituzione Sportello Energia •Nomina del responsabile per la conservazione e l'uso razionale dell'energia - Energy Manager •Creazione di una banca dati informatizzata municipale e territoriale •"FAI DA TE" - Dematerializzazione procedure burocratiche comunali

Comune di Rometta

Codice Settore PA		Settore:	Pubblica Amministrazione
	Obiettivo:	Incrementare la sostenibilità e l'efficienza energetica degli edifici dell'Amministrazione Comunale	
	Azione:	Riqualificazione energetica edifici pubblici	
	Codice Azione:	PA/info	
	Azione n.	1	
Descrizione dell'azione			
L'Amministrazione Comunale si impegna a realizzare degli interventi di riqualificazione sul patrimonio di proprietà. Gli edifici sui quali sarà eseguito il recupero energetico saranno quelli più energivori e con le maggiori prospettive di miglioramento della prestazione energetica secondo le indicazioni contenute negli attestati di prestazione energetica.			
Target			
Si ipotizza, al 2030, una riduzione dei consumi (su almeno il 50% degli edifici comunali) di circa il 60%.			
Tempi		Inizio: 2022	Fine: 2030
			
Fasi di realizzazione per il raggiungimento dell'azione			
<ol style="list-style-type: none"> 1. Audit energetico sugli edifici comunali per valutare le criticità ed i possibili interventi di efficientamento 2. Progettazione degli interventi 3. Selezione dell'operatore a cui affidare la realizzazione degli interventi 4. Attuazione degli interventi di riqualificazione energetica 5. Certificazione energetica per valutare la conformità e la validità degli interventi attuati 			
Responsabile dell'attuazione	Area Tecnica		
Soggetti promotori/ Soggetti coinvolti	<i>Soggetti Interni all'Amministrazione:</i> Area Economico Finanziaria <i>Soggetti esterni:</i> Esco, Aziende del settore.		
Costi stimati	1.000.000,00 EURO		
Strategie finanziarie	Finanziamento pubblico (progetti europei, nazionali, regionali), ESCO, P.P.P., F.T.T. e/o autofinanziamento.		
Possibili ostacoli	Difficoltà di bilancio comunale, necessità di fondi esterni		
BENEFICI			
Risparmio energetico atteso	79,44 MWh		
Riduzione emissioni di CO₂	30,85 t CO ₂		
MONITORAGGIO			
Indicazioni per il monitoraggio	<i>Monitoraggio dell'attuazione:</i> verificare il rispetto dei tempi previsti, n. edifici comunali coinvolti, mq e mc interessati dagli interventi. <i>Monitoraggio delle emissioni/consumi:</i> consumi kWh/a/mq ante e post opera, CO2 evitata		
Altri benefici attesi			
Maggiore comfort termico degli ambienti interni, riduzione degli sprechi energetici con la conseguente riduzione dei costi. Esempio virtuoso per la cittadinanza.			

Codice Settore

PA

Settore:

Pubblica Amministrazione



Obiettivo:

Incrementare la sostenibilità e l'efficienza energetica degli edifici dell'Amministrazione Comunale

Azione:

Audit Energetico Edifici Comunali e redazione APE

Codice Azione:

PA

Azione n.

2

Descrizione dell'azione

Realizzazione di audit energetici sugli edifici di proprietà comunale (Uffici, scuole, ...) per valutare le criticità ed i possibili interventi di efficientamento. L'amministrazione inoltre procederà a dotare gli edifici dell'Attestato di prestazione energetica ai sensi della legge 3 agosto 2013, n. 90. Tali certificazioni saranno propedeutiche alla predisposizione dei bandi per la realizzazione degli interventi di riqualificazione energetica previsti dagli attestati stessi.

Target

Realizzazione Audit energetico e APE su tutti gli edifici comunali entro il 2023.

Tempi

Inizio: 2022

Fine: 2023

2015 2016 2017 2018 2019 2020 2021 2022 2023 2024 2025 2026 2027 2028 2029 2030

Fasi di realizzazione per il raggiungimento dell'azione

1. Raccolta delle informazioni degli edifici comunali e impostazione banca dati municipale.
2. Individuare i soggetti competenti per la realizzazione dell'audit e dell'APE.
3. Supporto e collaborazione ai soggetti individuati e realizzazione dell'audit e dell'APE.
4. Pubblicazione online della mappatura digitale e diffusione dei risultati.

Responsabile dell'attuazione

U.T.C. – Lavori pubblici

Soggetti promotori/ Soggetti coinvolgibili

Soggetti Interni all'Amministrazione: U.T.C.
Soggetti esterni: Certificatori energetici, Esco, Consip, professionisti.

Costi stimati

10.000 EURO

Strategie finanziarie

Finanziamento pubblico (progetti europei, nazionali, regionali, etc.) e/o autofinanziamento.

Possibili ostacoli

Difficoltà di bilancio comunale, necessità di fondi esterni

BENEFICI

Risparmio energetico atteso

N.Q. - azione abilitante/di supporto alle azioni correlate

Riduzione emissioni di CO₂

N.Q. - azione abilitante/di supporto alle azioni correlate

MONITORAGGIO

Indicazioni per il monitoraggio

Monitoraggio dell'attuazione: verificare il rispetto dei tempi previsti, n° audit e A.P.E. effettuati.
Monitoraggio delle emissioni/consumi: azione abilitante/di supporto alle azioni correlate.

Altri benefici attesi

Diffusione della necessità e dei vantaggi economici dell'analisi energetica e del risparmio energetico. Esempio virtuoso per la cittadinanza.

Comune di Rometta

Codice Settore

PA

Settore:

Pubblica Amministrazione



Obiettivo:

Incrementare la sostenibilità e l'efficienza energetica degli edifici dell'Amministrazione Comunale

Azione:

Riqualificazione energetica degli impianti di riscaldamento comunali

Codice Azione:

PA

Azione n.

3

Descrizione dell'azione

Considerato che è prevista la realizzazione della rete di distribuzione del gas naturale, così come in tutti i comuni limitrofi, si auspica la conversione a metano degli attuali impianti termici/elettrici, installati sugli edifici di proprietà comunale.

Target

Considerando che per la conversione a gas naturale saranno sostituiti gli attuali impianti per il riscaldamento con impianti ad alta efficienza energetica possiamo supporre una riduzione dei consumi energetici, e delle rispettive emissioni, di almeno il 50% al 2030.

Tempi

Inizio: 2022

Fine: 2026

2015 2016 2017 2018 2019 2020 2021 2022 2023 2024 2025 2026 2027 2028 2029 2030

Fasi di realizzazione per il raggiungimento dell'azione

1. Individuare gli interventi necessari per la conversione degli impianti di riscaldamento a metano.
2. Stima dei costi e dei tempi di ritorno dell'investimento.
3. Affidamento appalto.
4. Attuazione.

Responsabile dell'attuazione

Area Tecnica

Soggetti promotori/ Soggetti coinvolti

*Soggetti Interni all'Amministrazione Comunale: U.T.C.
Soggetti esterni: Esco, imprese di costruzione, installatori di impianti.*

Costi stimati

300.000 EURO

Strategie finanziarie

Finanziamento pubblico (progetti europei, nazionali, regionali, etc.)/P.P.P/ Finanziamento tramite Terzi/Autofinanziamento/.

Possibili ostacoli

Difficoltà di bilancio comunale, necessità di fondi esterni

BENEFICI

Risparmio energetico atteso

3,26 MWh

Riduzione emissioni di CO₂

0,66 t CO₂



MONITORAGGIO

Indicazioni per il monitoraggio

*Monitoraggio dell'attuazione: verificare il rispetto dei tempi previsti, n. impianti convertiti a gas metano, potenza convertita
Monitoraggio delle emissioni/consumi: consumi kWh/mq ante e post opera, CO₂ evitata.*

Altri benefici attesi

Esempio virtuoso per la cittadinanza.


<u>Codice Settore</u> PA	Settore:	Pubblica Amministrazione
	Obiettivo:	Incrementare la sostenibilità e l'efficienza energetica delle attrezzature/impianti dell'Amm. Comunale
	Azione:	Efficientamento del ciclo delle acque reflue
	Codice Azione:	PA
	Azione n.	4
Descrizione dell'azione		
Interventi di efficientamento energetico nella gestione delle acque reflue comprendenti: motori alta efficienza, ottimizzazione processi con automazione (sonde + inverter), misuratori per ridimensionamento EP + VSD, programmazione manutenzione preventiva rete fognaria, attivazione sfioratori portata e autoproduzione FER.		
Target		
Si ipotizza una riduzione delle emissioni di CO ₂ minima pari al 50% al 2030		
Tempi	Inizio: 2022	Fine: 2030
		
Fasi di realizzazione per il raggiungimento dell'azione		
Per ogni area di intervento procedere con:		
<ol style="list-style-type: none"> 1. Analisi di dettaglio (costi e consumi effettivi) 2. Master plan interventi necessari e valutazione eleggibilità dei Titoli di Efficienza Energetica 3. Piano comunicazione per individuare soggetti interessati al cofinanziamento 4. Gara appalto e Attuazione 		
Responsabile dell'attuazione	Area Tecnica	
Soggetti promotori/ Soggetti coinvolgibili	<i>Soggetti Interni all'Amministrazione Comunale:</i> Area tecnica <i>Soggetti esterni:</i> Istituzioni ed Enti locali, ESCO;	
Costi stimati	400.000 EURO	
Strategie finanziarie	Costi da definire in fase di attuazione - Copertura finanziaria in quote da definire tra: privati (ESCO); Fondi comunitari UE e/o altre forme di contributo pubblico; altri soggetti o Istituzioni pubblici	
Possibili ostacoli	Difficoltà di bilancio comunale, necessità di fondi esterni	
BENEFICI		
Risparmio energetico atteso	125,06 MWh	
Riduzione emissioni di CO₂	45,56 t CO₂	
MONITORAGGIO		
Indicazioni per il monitoraggio	<i>Monitoraggio dell'attuazione:</i> nr. apparati sostituiti; nr. processi implementati; nr. Misuratori e nr. VSD installati; <i>Monitoraggio delle emissioni/consumi:</i> kWh consumati; kWh/mc anno (Acqua Reflua trattata); kWh-FER prodotti, CO ₂ evitata.	
Altri benefici attesi		
Riduzione degli intasamenti.		

Codice Settore

PA

Settore:

Pubblica Amministrazione



Obiettivo:

Incrementare la sostenibilità e l'efficienza energetica delle attrezzature/impianti dell'Amm. Comunale

Azione:

Efficientamento del ciclo delle acque potabili

Codice Azione:

PA

Azione n.

5

Descrizione dell'azione

Interventi di efficientamento energetico nella gestione delle acque potabili mediante: Mappatura delle reti, Automatizzazione pompaggio serbatoi, Modulazione delle pressioni in rete, Monitoraggio portate notturne, Manutenzione Straordinaria: ricerca perdite; risanamento e sostituzione tratti di rete

Target

Si ipotizza una riduzione delle emissioni di CO₂ minima pari al 50% al 2030.

Tempi

Inizio: 2022

Fine: 2030

2015 2016 2017 2018 2019 2020 2021 2022 2023 2024 2025 2026 2027 2028 2029 2030

Fasi di realizzazione per il raggiungimento dell'azione

1. Approfondimento per lo svolgimento delle fasi successive a partire dallo stato attuale
2. Piano comunicazione per individuare soggetti interessati al cofinanziamento
3. Lotto di gara appalto (per mappatura, ricerca perdite e riparazione)
4. Attuazione

Responsabile dell'attuazione

Servizio Lavori Pubblici

Soggetti promotori/ Soggetti coinvolgibili

Soggetti Interni all'Amministrazione Comunale: Servizio Ambiente
Soggetti esterni: Istituzioni ed Enti locali; Esco

Costi stimati

400.000 EURO

Strategie finanziarie

Copertura finanziaria in quote da definire tra: privati (ESCo); Fondi comunitari UE e/o altre forme di contributo pubblico; altri soggetti o Istituzioni pubblici

Possibili ostacoli

Difficoltà di bilancio comunale, necessità di fondi esterni

BENEFICI

Risparmio energetico atteso

151,23 MWh

Riduzione emissioni di CO₂

58,73 t CO₂

MONITORAGGIO

Indicazioni per il monitoraggio

Monitoraggio dell'attuazione: Indice Lineare Perdite (m³/km gg); km-rete rilevati e mappati; nr.perdite rilevate e riparate; km-rete sostituiti
Monitoraggio delle emissioni/consumi: kWh consumata; kWh/mc-anno (AP trattata); kWh/ut.servito, CO₂ evitata

Altri benefici attesi

Riduzione delle perdite di acqua potabile.

Codice Settore

P-ILL

Settore:

Pubblica Amministrazione



Obiettivo:

Incrementare la sostenibilità e l'efficienza energetica delle attrezzature/impianti dell'Amm. Comunale

Azione:

Efficientamento energetico e razionalizzazione degli impianti di illuminazione pubblica Comunale

Codice Azione:

P-ILL

Azione n.

6

Descrizione dell'azione

Efficientamento energetico e razionalizzazione degli impianti di illuminazione pubblica comunale mediante: Ammodernamento dei corpi illuminanti con apparecchi più efficienti e innovativi (LED) - Inserimento di reattori elettronici dimmerabili - Inserimento di sistemi di tele-gestione per il monitoraggio e il controllo del flusso luminoso ed interventi di Smart City e Smart Light

Target

Con tale azione si prevede al 2030 di ridurre i consumi annui per gli impianti di illuminazione pubblica stradale Comunale di circa il 70%.

Tempi

Inizio: 2022

Fine: 2026

2015 2016 2017 2018 2019 2020 2021 2022 2023 2024 2025 2026 2027 2028 2029 2030

Fasi di realizzazione per il raggiungimento dell'azione

1. Analisi dello stato di fatto
2. Redazione Piano Regolatore dell'Illuminazione Comunale (propedeutico ma non vincolante)
3. Individuazione degli interventi necessari, con stima dei costi e dei tempi di ritorno dell'investimento
4. Affidamento del servizio

Responsabile dell'attuazione

Servizio Manutenzione/Servizio Ambiente

Soggetti promotori/ Soggetti coinvolti

Soggetti Interni all'Amministrazione Comunale: Servizi Comunali.
Soggetti esterni: Consip, Esco, Aziende del settore.

Costi stimati

1.500.000,00 EURO

Strategie finanziarie

L'intervento di efficientamento energetico è da finanziarsi tramite P.P.P., Esco o in Project Financing, o utilizzando le risorse storicamente destinate al servizio di gestione degli impianti di pubblica illuminazione. oltre la possibilità di accedere a finanziamenti europei.

Possibili ostacoli

Difficoltà di bilancio comunale, necessità di fondi esterni

BENEFICI

Risparmio energetico atteso

811,99 MWh

Riduzione emissioni di CO₂

315,32 t CO₂

MONITORAGGIO

Indicazioni per il monitoraggio

Monitoraggio dell'attuazione: verificare il rispetto dei tempi previsti, potenza installata, n. interventi effettuati e tipologia.
Monitoraggio delle emissioni/consumi: Riduzione consumo in kWh/anno, CO2 evitata.

Altri benefici attesi

Riduzione dell'inquinamento luminoso notturno. Esempio virtuoso per la cittadinanza.

Comune di Rometta

Codice Settore

FER

Settore:

Pubblica Amministrazione



Obiettivo:

Impianti per la produzione di energia da fonti rinnovabili per l'Amministrazione comunale

Azione:

Installazione impianti fotovoltaici su edifici comunali

Codice Azione:

FER

Azione n.

7

Descrizione dell'azione

Realizzazione di impianti fotovoltaici, sulle coperture degli edifici comunali, per una potenza totale prevista di circa 350 kWp

Target

L'azione permetterà l'incremento della produzione locale di elettricità da fonte rinnovabile di 382,20 MWh

Tempi

Inizio: 2022

Fine: 2030

2015 > 2016 > 2017 > 2018 > 2019 > 2020 > 2021 > 2022 > 2023 > 2024 > 2025 > 2026 > 2027 > 2028 > 2029 > 2030

Fasi di realizzazione per il raggiungimento dell'azione

1. Elaborazione dei progetti esecutivi, con costi e dei tempi di ritorno dell'investimento
2. Analisi fattibilità contratto finanziamento tramite terzi
3. Affidamento
4. Attuazione

Responsabile dell'attuazione

Servizio Lavori Pubblici

Soggetti promotori/ Soggetti coinvolgibili

Soggetti Interni all'Amministrazione Comunale: UTC
Soggetti esterni: Esco

Costi stimati

600.000 EURO

Strategie finanziarie

Finanziamento pubblico (progetti europei, nazionali, regionali, etc.), PPP, Finanziamento tramite terzi e/o Autofinanziamento

Possibili ostacoli:

Difficoltà di bilancio comunale, necessità di fondi esterni

BENEFICI

Risparmio energetico atteso

382,20 MWh

Riduzione emissioni di CO₂

148,42 t CO₂

MONITORAGGIO

Indicazioni per il monitoraggio

Monitoraggio dell'attuazione: kWp installati
Monitoraggio delle emissioni/consumi: kWh/anno prodotti dagli impianti fotovoltaici installati, CO₂ evitata.

Altri benefici attesi

Esempio virtuoso per gli studenti e la cittadinanza in generale.

Comune di Rometta

Codice Settore

FER



Settore:

Pubblica Amministrazione

Obiettivo:

Impianti per la produzione di energia da fonti rinnovabili per l'Amministrazione comunale

Azione:

Installazione impianti mini eolici

Codice Azione:

FER

Azione n.

8

Descrizione dell'azione

Realizzazione di impianti mini eolici su terreni comunali, per una potenza totale prevista di circa 120 kWp con una producibilità stimata pari a 330,00 MWh.

Target

L'azione permetterà l'incremento della produzione locale di elettricità da fonte rinnovabile di 330,00 MWh/a

Tempi

Inizio: 2022

Fine: 2030

2015 > 2016 > 2017 > 2018 > 2019 > 2020 > 2021 > 2022 > 2023 > 2024 > 2025 > 2026 > 2027 > 2028 > 2029 > 2030

Fasi di realizzazione per il raggiungimento dell'azione

1. Elaborazione dei progetti esecutivi, con costi e dei tempi di ritorno dell'investimento
2. Analisi fattibilità
3. Affidamento
4. Attuazione

Responsabile dell'attuazione

Servizio Lavori Pubblici

Soggetti promotori/ Soggetti coinvolgibili

Soggetti Interni all'Amministrazione Comunale: UTC
Soggetti esterni: Esco, Aziende di settore

Costi stimati

250.000 EURO

Strategie finanziarie

Finanziamento pubblico (progetti europei, nazionali, regionali, etc.), PPP, Finanziamento tramite terzi e/o Autofinanziamento

Possibili ostacoli:

Difficoltà di bilancio comunale, necessità di fondi esterni

BENEFICI

Risparmio energetico atteso

330,00 MWh

Riduzione emissioni di CO₂

128,15 t CO₂

MONITORAGGIO

Indicazioni per il monitoraggio

Monitoraggio dell'attuazione: kWp installati
Monitoraggio delle emissioni/consumi: kWh/anno prodotti dagli impianti minieolici installati, CO₂ evitata.

Altri benefici attesi





Esempio virtuoso per gli studenti e la cittadinanza in generale.

Codice Settore	Settore:	Pubblica Amministrazione						
FER								
	Obiettivo:	Impianti per la produzione di energia da fonti rinnovabili per l'Amministrazione comunale						
	Azione:	Biogas: Produzione di energia elettrica e di biometano da scarti industriali, scarti verdi e FORSU						
	Codice Azione:	FER						
	Azione n.	9						
Descrizione dell'azione								
<p>Realizzazione di un impianto a BIOGAS di piccola taglia, alimentati con gli scarti dell'agricoltura, materia vegetale proveniente da sfalci e potature (frazione verde da raccolta rifiuti) e eventuale produzione agricola locale di vegetali non idroesigenti a rapido accrescimento, così come impianti a biogas che utilizzino FORSU (Frazione Umida del Rifiuto Solido Urbano) e/o scarti dell'industria alimentare. Per l'alimentazione degli impianti si utilizzerà la filiera cortissima, non superiore a 20 km, che riduce le emissioni proporzionali ai km percorsi di mezzi pesanti utilizzati per il trasporto di materie di alimentazione degli impianti, limitando il ricorso a colture dedicate. Scarti e rifiuti organici prodotti dall'agricoltura, dalle industrie agroalimentari, dalla popolazione sono matrici che possono essere utilizzate per la produzione di biogas e va prioritariamente favorito questo tipo di utilizzo, anziché quello dei prodotti derivanti da colture dedicate.</p>								
Target								
L'azione permetterà l'incremento della produzione locale di elettricità da fonte rinnovabile di 800 MWh								
<table border="1" style="width: 100%; background-color: #ff0000; color: white;"> <thead> <tr> <th style="width: 33%;">Tempi</th> <th style="width: 33%;">Inizio: 2022</th> <th style="width: 33%;">Fine: 2030</th> </tr> </thead> <tbody> <tr> <td style="text-align: center;">  </td> <td></td> <td></td> </tr> </tbody> </table>			Tempi	Inizio: 2022	Fine: 2030			
Tempi	Inizio: 2022	Fine: 2030						
								
Fasi di realizzazione per il raggiungimento dell'azione								
<ol style="list-style-type: none"> 1. Elaborazione dei progetti esecutivi, con costi e dei tempi di ritorno dell'investimento 2. Analisi fattibilità contratto finanziamento tramite terzi o intervento comunale 3. Espletamento gara e Affidamento 4. Attuazione 								
Responsabile dell'attuazione	Area tecnica - servizio Ambiente							
Soggetti promotori/ Soggetti coinvolti	<i>Soggetti Interni all'Amministrazione Comunale:</i> Energy Manager <i>Soggetti esterni:</i> Ordini professionali, ESCO, aziende di settore, associazioni di categoria							
Costi stimati	850.000 Euro							
Strategie finanziarie	Finanziamento pubblico (progetti europei, nazionali, regionali, etc.), P.P.P., ESCO, Finanziamento tramite Terzi e/o Autofinanziamento.							
Possibili ostacoli	Difficoltà di bilancio comunale, necessità di fondi esterni							
BENEFICI								
Risparmio energetico atteso	800,00 MWh							
Riduzione emissioni di CO₂	310,66 t CO₂							
MONITORAGGIO								
Indicazioni per il monitoraggio	<i>Monitoraggio dell'attuazione:</i> verificare il rispetto dei tempi previsti, consumi energetici, mc di biogas prodotto, "Tonnellate di sostanza organica utilizzata <i>Monitoraggio delle emissioni/consumi:</i> kWh/anno prodotti e CO ₂ evitata.							
Altri benefici attesi								
Esempio virtuoso per gli studenti e la cittadinanza in generale, riduzione dei costi del servizio di raccolta e smaltimento rifiuti.								

Comune di Rometta

Codice Settore TRA	Settore:	Trasporti
	Obiettivo:	Incrementare la sostenibilità energetica del Parco auto dell'Amministrazione comunale
	Azione:	Razionalizzazione, gestione centralizzata e ammodernamento dei veicoli del parco auto Comunale
	Codice Azione:	TRA
	Azione n.	10
Descrizione dell'azione		
Razionalizzazione, gestione centralizzata e ammodernamento dei veicoli del parco auto Comunale attraverso: la redazione di un Piano di razionalizzazione e ottimizzazione dell'utilizzo del parco auto - la gestione centralizzata e informatizzata di tutti i dati relativi allo stato di fatto del parco auto, al suo utilizzo e alla sua manutenzione - la redazione di un <i>Programma Pluriennale di Ammodernamento</i> del parco auto con l'acquisto di veicoli a gpl/metano/ibridi/elettrici nel rispetto dei criteri di sostenibilità energetica e ambientale.		
Target		
Ottenere al 2030 una riduzione totale dell'80 % delle emissioni rispetto al 2011.		
Tempi		Inizio: 2022
		Fine: 2030
		
Fasi di realizzazione per il raggiungimento dell'azione		
<ol style="list-style-type: none"> Analisi dello stato di fatto e redazione Piano di razionalizzazione e ottimizzazione dell'utilizzo del parco auto. Redazione <i>Programma Pluriennale di Ammodernamento</i> del parco auto con stima dei costi e dei tempi Acquisizione di nuovi veicoli a metano/ibridi/elettrici nel rispetto dei criteri di sostenibilità energetica. 		
Responsabile dell'attuazione	Servizio Affari Generali.	
Soggetti promotori/ Soggetti coinvolti	<i>Soggetti Interni all'Amministrazione:</i> Ufficio Gare e Appalti <i>Soggetti esterni:</i> Aziende del settore.	
Costi stimati	150.000,00 EURO	
Strategie finanziarie	Da definire a valle del Piano di razionalizzazione e ottimizzazione dell'utilizzo del parco auto. Finanziamento pubblico (progetti europei, nazionali, regionali, etc.)/Finanziamento tramite Terzi/Autofinanziamento.	
Possibili ostacoli	Difficoltà di bilancio aziendale, necessità di fondi esterni	
BENEFICI		
Risparmio energetico atteso	15,42 MWh	
Riduzione emissioni di CO₂	3,97 t CO₂	
MONITORAGGIO		
Indicazioni per il monitoraggio	<i>Monitoraggio dell'attuazione:</i> verificare il rispetto dei tempi previsti, veicoli sostituiti e rispettiva classe di consumi ed emissioni. <i>Monitoraggio delle emissioni/consumi:</i> consumo di carburante nuovi veicoli; emissioni di CO ₂ nuovi veicoli; CO ₂ evitata.	
Altri benefici attesi		
Esempio virtuoso per la cittadinanza.		



Comune di Rometta

Codice Settore PA	Settore:	Pubblica Amministrazione						
	Obiettivo:	Appalti verdi						
	Azione:	Green Public Procurement (GPP) - Politica comunale degli Acquisti verdi						
	Codice Azione:	PA						
	Azione n.	11						
Descrizione dell'azione								
<p>Acquisti Verdi o GPP (Green Public Procurement) è definito dalla Commissione europea come “[...] l’approccio in base al quale le Amministrazioni Pubbliche integrano i criteri ambientali in tutte le fasi del processo di acquisto, incoraggiando la diffusione di tecnologie ambientali e lo sviluppo di prodotti validi sotto il profilo ambientale, attraverso la ricerca e la scelta dei risultati e delle soluzioni che hanno il minore impatto possibile sull’ambiente lungo l’intero ciclo di vita”. Si tratta di uno strumento di politica ambientale volontario che intende favorire lo sviluppo di un mercato di prodotti e servizi a ridotto impatto ambientale attraverso la leva della domanda pubblica. Le autorità pubbliche che intraprendono azioni di GPP si impegnano sia a razionalizzare acquisti e consumi che ad incrementare la qualità ambientale delle proprie forniture ed affidamenti.</p> <p>Attuare una politica comunale degli acquisti verdi perseguendo l’eco-efficienza nei propri processi di produzione e consumo, utilizzando quantità minori di risorse, generando minori quantità di rifiuti e di emissioni in atmosfera, a parità di efficienza ed efficacia delle azioni e servizi erogati ai cittadini. Promuovere la sostenibilità nel sistema economico pubblico e privato e nei comportamenti sociali.</p>								
Target								
L’obiettivo primario è quello di raggiungere il 100% di forniture energeticamente sostenibili entro il 2030 e il 100% di elettricità verde per le utenze comunali entro il 2030.								
<table border="1" style="width: 100%; border-collapse: collapse;"> <thead> <tr> <th style="width: 33%; text-align: center;">Tempi</th> <th style="width: 33%; text-align: center;">Inizio: 2022</th> <th style="width: 33%; text-align: center;">Fine: 2030</th> </tr> </thead> <tbody> <tr> <td colspan="3" style="text-align: center;">  </td> </tr> </tbody> </table>			Tempi	Inizio: 2022	Fine: 2030			
Tempi	Inizio: 2022	Fine: 2030						
								
Fasi di realizzazione per il raggiungimento dell'azione								
<ol style="list-style-type: none"> 1. Approvazione di linee di indirizzo per l’applicazione del GPP. 2. Modifica del regolamento delle procedure di acquisto di beni e servizi, e approvazione del Piano GPP. 3. Promuovere e condividere il GPP attraverso tavoli di concertazione con i rappresentanti della Pubblica Istruzione, le imprese e altri portatori di interesse 								
Responsabile dell'attuazione	Servizio Ambiente							
Soggetti promotori/ Soggetti coinvolti	<i>Soggetti Interni all’Amministrazione Comunale</i> Servizio LLPP <i>Soggetti esterni:</i> Associazioni di categoria e fornitori di beni e servizi							
Costi stimati								
Strategie finanziarie	Molti prodotti e/o servizi a impatto ambientale ridotto hanno un prezzo di mercato superiore a quello di prodotti e/o servizi con la stessa funzione ma con un impatto ambientale più elevato. Tuttavia, questo non vuol dire che il GPP debba necessariamente comportare un aumento dei costi giacché l’acquisto di prodotti o servizi a impatto ambientale ridotto può (e dovrebbe) essere accompagnato da una riduzione dei consumi degli stessi o di prodotti/servizi ad essi connessi.							

Comune di Rometta

Possibili ostacoli	Possibile atteggiamento di "chiusura" in materia di acquisti. La molteplicità di persone che fanno acquisti direttamente. La scarsa formazione sui temi ambientali degli addetti agli acquisti. La scarsa conoscenza della normativa di riferimento e le possibilità connesse di inserimento di criteri ambientali. La difficoltà di reperimento di produttori/fornitori di prodotti verdi e, in taluni casi, maggiori costi di questi ultimi.
BENEFICI	
Risparmio energetico atteso	N.Q. - azione abilitante/di supporto alle azioni correlate
Riduzione emissioni di CO₂	N.Q. - azione abilitante/di supporto alle azioni correlate
MONITORAGGIO	
Indicazioni per il monitoraggio	<p><i>Monitoraggio dell'attuazione:</i> verificare il rispetto dei tempi previsti, n° di appalti indetti con criteri di sostenibilità ambientale ed energetica rispetto a quelli totali; MWh/anno consumati dalle utenze comunali provenienti da fonti di energia rinnovabile certificata</p> <p><i>Monitoraggio delle emissioni/consumi:</i> riduzione delle emissioni di CO₂ dovute all'utilizzo di apparecchiature energeticamente efficienti; riduzione delle emissioni di CO₂ rispetto al fattore di emissione dell'elettricità attualmente consumata ricorrendo ad elettricità verde</p>
Altri benefici attesi	Riduzione degli impatti ambientali - Tutela della competitività - Integrazione delle considerazioni ambientali nelle altre politiche dell'ente - Miglioramento dell'immagine della pubblica amministrazione - Diffusione di modelli di consumo e di acquisto sostenibili - Accrescimento delle competenze degli acquirenti pubblici -

Comune di Rometta

Codice Settore PA	Settore:	Pubblica Amministrazione
 <p>Obiettivo, indipendente...e gratuito!!</p>	Obiettivo:	Una struttura amministrativa adeguata sul tema energetico - sostenibile
	Azione:	Realizzazione dello sportello Energia
	Codice Azione:	PA/info
	Azione n.	12
Descrizione dell'azione L'azione mira a promuovere il servizio di informazione e il contatto tra il cittadino e l'Amministrazione Pubblica, al fine di realizzare politiche di sviluppo locale in un'ottica di sostenibilità ambientale. La realizzazione dello Sportello Energia permetterà inoltre di: <ul style="list-style-type: none"> • Gestire e coordinare l'attuazione del PAESC monitorando il raggiungimento degli obiettivi prefissati dal Piano • Valutare le eventuali varianti da attuare in virtù dei risultati ottenuti (o non ottenuti) • Redigere l'Inventario Annuale delle Emissioni di CO2 e l'Inventario di Monitoraggio delle Emissioni, • Assicurare la partecipazione della cittadinanza e degli stakeholder nella fase di attuazione del Piano, • Monitorare bandi e concorsi disponibili per finanziare le azioni previste nel PAESC 		
Target Realizzare lo Sportello Energia entro il 2023 per rafforzare l'attività dell'Amministrazione Comunale in materia di sostenibilità energetica e dare continuità al PAESC.		
Tempi		Inizio: 2022
		Fine: 2030
		
Fasi di realizzazione per il raggiungimento dell'azione 1. Selezione dei soggetti competenti (interni e/o esterni) per il supporto al Servizio Gestione Energia 2. Inserimento dei soggetti individuati e Gestione del PAESC		
Responsabile dell'attuazione	Servizio Ambiente	
Soggetti promotori/ Soggetti coinvolgibili	<i>Soggetti Interni:</i> Servizio LL.PP., Servizio Affari Generali, Energy Manager <i>Soggetti esterni:</i> Associazioni di categoria, fornitori di beni e servizi	
Costi stimati	12.000 EURO	
Strategie finanziarie	Finanziamento pubblico (fondi europei, nazionali, regionali) e/o autofinanziamento.	
Possibili ostacoli	Difficoltà di bilancio comunale, necessità di fondi esterni	
BENEFICI		
Risparmio energetico atteso	N.Q. - azione abilitante/di supporto alle azioni correlate	
Riduzione emissioni di CO₂	N.Q. - azione abilitante/di supporto alle azioni correlate	
MONITORAGGIO		
Indicazioni per il monitoraggio	<i>Monitoraggio dell'attuazione:</i> verificare il rispetto dei tempi previsti. <i>Monitoraggio delle emissioni/consumi:</i> azione di supporto alle azioni correlate.	
Altri benefici attesi Struttura di riferimento, interna all'Amm. Comunale, per la promozione della sostenibilità energetica e ambientale.		

Codice Settore	Settore:	Pubblica Amministrazione
PA		
	Obiettivo:	Una struttura amministrativa adeguata sul tema energetico-sostenibile
	Azione:	Nomina del responsabile per la conservazione e l'uso razionale dell'energia - Energy Manager
	Codice Azione:	PA
	Azione n.	13
Descrizione dell'azione		
<p>Con la nomina dell'Energy Manager l'amministrazione punta a rafforzare le attività in materia di sostenibilità energetica e dare continuità al PAESC. L'Energy Manager avrà i seguenti compiti: individuare le azioni, gli interventi, le procedure e quanto altro necessario per promuovere l'uso razionale dell'energia all'interno dell'ente – predisporre i bilanci energetici in funzione dei parametri economici e degli usi energetici finali – Predisporre i dati energetici eventualmente richiesti dall'autorità centrale così da ottimizzare l'uso dell'energia da parte dell'ente, diminuendo i costi nonché l'impatto ambientale – promuovere l'uso razionale dell'energia e lo sviluppo di fonti rinnovabili - attuare le azioni del PAESC.</p>		
Target		
<p>Nominare l'Energy Manager per rafforzare l'attività dell'Amministrazione Comunale in materia di sostenibilità energetica e dare continuità e attuazione alle azioni PAESC.</p>		
Tempi		Inizio: 2020
		Fine: 2030
		
Fasi di realizzazione per il raggiungimento dell'azione		
<ol style="list-style-type: none"> 1. Selezione dei soggetti competenti (interni e/o esterni) 2. Inserimento dei soggetti individuati nella struttura operativa per la gestione del PAESC 		
Responsabile dell'attuazione	Area tecnica - Servizio Ambiente	
Soggetti promotori/ Soggetti coinvolgibili	<i>Soggetti Interni:</i> Servizio LL.PP., Energy Manager <i>Soggetti esterni:</i> Ordini professionali, fornitori di beni e servizi	
Costi stimati	4.000 EURO / anno	
Strategie finanziarie	Finanziamento pubblico (fondi europei, nazionali, regionali) e/o autofinanziamento.	
Possibili ostacoli	Difficoltà di bilancio comunale, necessità di fondi esterni	
BENEFICI		
Risparmio energetico atteso	N.Q. - azione abilitante/di supporto alle azioni correlate	
Riduzione emissioni di CO₂	N.Q. - azione abilitante/di supporto alle azioni correlate	
MONITORAGGIO		
Indicazioni per il monitoraggio	<i>Monitoraggio dell'attuazione:</i> verificare il rispetto dei tempi previsti. <i>Monitoraggio delle emissioni/consumi:</i> azione di supporto alle azioni correlate.	
Altri benefici attesi		
<p>Persona di riferimento dell'Amm. Comunale, per la promozione della sostenibilità energetica e ambientale.</p>		

Codice Settore

PA

Settore:

Pubblica Amministrazione



Obiettivo:

Una struttura amministrativa adeguata sul tema energetico - sostenibile

Azione:

Creazione di una banca dati informatizzata municipale e territoriale

Codice Azione:

PA/info

Azione n.

14

Descrizione dell'azione

Creazione di una banca dati territoriale georeferenziata su base vettoriale in sistema GIS, integrata tra i servizi comunali di competenza, che conterrà informazione su: Stato di fatto e interventi in ambito energetico (Impianti di produzione di energia da fonte rinnovabile, Certificazioni energetiche, Riqualficazione energetica, ecc.) - Strumenti di Pianificazione vigenti - Mobilità e traffico - Interventi edilizi. La banca dati conterrà, inoltre, una sezione specifica relativa al patrimonio comunale (Immobili, impianti e attrezzature e reti).

Target

Ottenere un database che permetterà di rendere sistemico il recupero delle informazioni necessarie al monitoraggio delle emissioni di CO2 e in generale per l'attuazione del PAESC.

Tempi

Inizio: 2022

Fine: 2030

2015 2016 2017 2018 2019 2020 2021 2022 2023 2024 2025 2026 2027 2028 2029 2030

Fasi di realizzazione per il raggiungimento dell'azione

- 1 Censimento di tutti i database che possiedono dati interessanti in dotazione all'amministrazione.
- 2 Progettazione e impostazione del database con individuazione dati necessari.
- 3 Georeferenziazione su base vettoriale in sistema GIS.
- 4 Creazione di un portale accessibile al pubblico in cui siano evidenziati alcuni dati utili a sensibilizzare i cittadini.

Responsabile dell'attuazione

UTC

Soggetti promotori/ Soggetti coinvolgibili

Soggetti Interni all'Amministrazione Comunale: Servizi Comunali.
Soggetti esterni: Software House.

Costi stimati

14.000 EURO

Strategie finanziarie

Finanziamento pubblico e/o Autofinanziamento

Possibili ostacoli

Difficoltà di bilancio comunale, necessità di fondi esterni. Difficoltà a reperire i dati. Inserimento non accurato dei valori nei database iniziali.

BENEFICI

Risparmio energetico atteso

N.Q. - azione abilitante/di supporto alle azioni correlate

Riduzione emissioni di CO₂

N.Q. - azione abilitante/di supporto alle azioni correlate

MONITORAGGIO

Indicazioni per il monitoraggio

Monitoraggio dell'attuazione: verificare il rispetto dei tempi previsti.
Monitoraggio delle emissioni/consumi: azione abilitante/di supporto alle azioni correlate.

Altri benefici attesi

Riduzione degli spostamenti privati per il contatto con la P.A. Riduzione numero ore lavorative dedicate al reperimento e analisi dati.

Codice Settore

PA

Settore:

Pubblica Amministrazione



Obiettivo:

Una struttura amministrativa adeguata sul tema energetico-sostenibile

Azione:

"FAI DA TE" - Dematerializzazione procedure burocratiche comunali

Codice Azione:

PA/info

Azione n.

15

Descrizione dell'azione

Dematerializzazione delle procedure burocratiche comunali attraverso la sostituzione progressiva della documentazione amministrativa cartacea con documenti informatici. Gestione informatizzata dell'intero ciclo documentale (trasmissione, protocollazione, copiatura, archiviazione e conservazione). Attivazione della Firma digitale e della Posta Elettronica Certificata con Formazione e sensibilizzazione del personale dipendente.

Target

Al 2030 convertire il 100% della documentazione prodotta dall'amministrazione rispetto alla versione cartacea.

Tempi

Inizio: 2022

Fine: 2030

2015 2016 2017 2018 2019 2020 2021 2022 2023 2024 2025 2026 2027 2028 2029 2030

Fasi di realizzazione per il raggiungimento dell'azione

1. Analisi dello stato di fatto
2. Analisi dei singoli processi amministrativi e programmazione della successiva dematerializzazione
3. Individuazione degli eventuali interventi necessari e stima dei costi
4. Attuazione, formazione e sensibilizzazione del personale

Responsabile dell'attuazione

Servizio Affari generali

Soggetti promotori/ Soggetti coinvolti

Soggetti Interni all'Amministrazione Comunale: Servizio Ambiente, Servizio Urbanistica, Servizio OO.PP., Servizio Manutenzione, Servizio Patrimonio
Soggetti esterni: Software House

Costi stimati

Costi da stimare/valutare in fase di attuazione.

Strategie finanziarie

Finanziamento pubblico (progetti europei, nazionali, regionali, etc.),
Finanziamento tramite Terzi e/o Autofinanziamento

Possibili ostacoli

Difficoltà di bilancio comunale, necessità di fondi esterni. Difficoltà operative dovute alla vetustà delle infrastrutture.

BENEFICI

Risparmio energetico atteso

N.Q. - azione abilitante/di supporto alle azioni correlate

Riduzione emissioni di CO₂

N.Q. - azione abilitante/di supporto alle azioni correlate

MONITORAGGIO

Indicazioni per il monitoraggio

Monitoraggio dell'attuazione: verificare il rispetto dei tempi previsti.
Monitoraggio delle emissioni/consumi: azione abilitante/di supporto alle azioni correlate.

Altri benefici attesi

Eliminare documenti negli uffici e implementare tecnologie per snellire i processi interni rende più facile l'accesso a servizi e procedure da parte degli utenti e riduce gli spostamenti privati per il contatto con la P.A.

4.5 Efficienza e risparmio energetico nell'edilizia

OBIETTIVI

Ridurre i consumi energetici e incrementare l'efficienza energetica nell'edilizia

• AZIONI

- Promuovere l'efficientamento, il risparmio energetico e l'uso razionale dell'energia nel settore residenziale.
- Promuovere l'efficientamento, il risparmio energetico e l'uso razionale dell'energia nel settore terziario.
- Controllo impianti termici.
- Promuovere la conversione a gas metano degli impianti termici nel settore residenziale e terziario
- Promuovere e incentivare nuove edificazioni e interventi edilizi ad alte prestazioni energetico-ambientali

Comune di Rometta

Codice Settore

RES

Settore:

Residenziale



Obiettivo:

Ridurre i consumi energetici e incrementare l'efficienza energetica nell'edilizia

Azione:

Promuovere l'efficientamento, il risparmio energetico e l'uso razionale dell'energia nel settore residenziale

Codice Azione:

RES/info

Azione n.

16

Descrizione dell'azione

Promuovere interventi di efficientamento e risparmio energetico nel settore residenziale, focalizzando l'attenzione sui principali interventi attuabili sulla struttura. Sensibilizzazione all'uso razionale dell'energia in ambito domestico con campagne informative e coinvolgimento diretto delle associazioni di categoria.

Target

Ridurre dell'80% le emissioni del settore residenziale al 2030. Si ipotizza di agire su almeno il 50% del settore.

Tempi

Inizio: 2022

Fine: 2030

2015 > 2016 > 2017 > 2018 > 2019 > 2020 > 2021 > 2022 > 2023 > 2024 > 2025 > 2026 > 2027 > 2028 > 2029 > 2030

Fasi di realizzazione per il raggiungimento dell'azione

1. Selezione delle soluzioni tipo attuabili nell'edilizia residenziale per incrementare l'efficienza energetica.
2. Ricerca di partner finanziari e di operatori economici
3. Selezione di utenze pilota per l'impostazione di schemi replicabili.
4. Diffusione dei risultati.

Responsabile dell'attuazione

Area tecnica

Soggetti promotori/ Soggetti coinvolgibili

Soggetti Interni all'Amministrazione: Sportello Energia, area tecnica
Soggetti esterni: Associazioni di Categoria, Energy Manager, ESCO, operatori economici, amministratori di condominio e associazioni.

Costi stimati

Costi da stimare/valutare in fase di attuazione.

Strategie finanziarie

Finanziamento pubblico (progetti europei, nazionali, regionali, etc.),
Finanziamento tramite Terzi e/o Autofinanziamento

Possibili ostacoli

Diffidenza da parte della cittadinanza sulla validità degli interventi proposti, difficoltà finanziarie degli utenti, scarso interesse sul tema.

BENEFICI

Risparmio energetico atteso

5.221,17 MWh

Riduzione emissioni di CO₂

1.710,32 t CO₂

MONITORAGGIO

Indicazioni per il monitoraggio

Monitoraggio dell'attuazione: verificare il rispetto dei tempi previsti, numero di interventi eseguiti per ogni differente categoria.
Monitoraggio delle emissioni/consumi: Monitoraggio dei consumi delle abitazioni coinvolte nell'iniziativa pre e post intervento, CO2 evitata



Altri benefici attesi

Risparmio in bolletta per il cittadino e maggiore comfort termico nelle abitazioni.





Comune di Rometta

Codice Settore IND	Settore:	Industria
	Obiettivo:	Ridurre i consumi energetici e incrementare l'efficienza energetica nell'edilizia
	Azione:	Promuovere l'efficientamento energetico e l'uso razionale dell'energia nel settore industriale
	Codice Azione:	IND/info
	Azione n.	17
Descrizione dell'azione		
Promuovere interventi di efficientamento e risparmio energetico nel settore terziario focalizzando l'attenzione sui principali interventi attuabili sulla struttura e sugli impianti.		
Target		
Ridurre del 65% le emissioni del settore industriale al 2030. Si ipotizza di agire su almeno il 50% del settore.		
<div style="display: flex; justify-content: space-between;"> Tempi Inizio: 2022 Fine: 2030 </div>		
		
Fasi di realizzazione per il raggiungimento dell'azione		
1. Coinvolgimento dei principali stakeholder, per la selezione partner disponibili ad essere coinvolti come utenze pilota e degli interventi auspicabili. 2. Attuazione degli interventi (ove non ancora attuati). 3. Diffusione dei risultati e impostazione di schemi replicabili.		
Responsabile dell'attuazione	Area tecnica	
Soggetti promotori/ Soggetti coinvolti	<i>Soggetti Interni all'Amministrazione:</i> Servizio Attività Produttive <i>Soggetti esterni:</i> Installatori, manutentori e ESCO	
Costi stimati	Costi da stimare/valutare in fase di attuazione.	
Strategie finanziarie	Finanziamento pubblico (progetti europei, nazionali, regionali, etc.), Finanziamento tramite Terzi e/o Autofinanziamento	
Possibili ostacoli	Diffidenza in merito all'efficacia e al ritorno economico degli interventi proposti.	
BENEFICI		
Risparmio energetico atteso	1.345,31 MWh	
Riduzione emissioni di CO₂	483,11 t CO₂	
MONITORAGGIO		
Indicazioni per il monitoraggio	<i>Monitoraggio dell'attuazione:</i> verificare il rispetto dei tempi previsti; immobili coinvolti, numero di interventi eseguiti per ogni differente categoria, mq e mc interessati dagli interventi <i>Monitoraggio delle emissioni/consumi:</i> Monitoraggio dei consumi delle strutture coinvolte nell'iniziativa pre e post interventi, CO ₂ evitata	
Altri benefici attesi		
Incremento del comfort termico all'interno delle strutture, risparmio economico per i gestori. L'azione avrà forte impatto in termini di sensibilizzazione della cittadinanza.		

Comune di Rometta

Codice Settore	Settore:	Terziario
TERZ		
	Obiettivo:	Ridurre i consumi energetici e incrementare l'efficienza energetica nell'edilizia
	Azione:	Promuovere l'efficientamento energetico e l'uso razionale dell'energia nel settore terziario
	Codice Azione:	TERZ/info
	Azione n.	18
Descrizione dell'azione		
Promuovere interventi di efficientamento e risparmio energetico nel settore terziario focalizzando l'attenzione sui principali interventi attuabili sulla struttura e sugli impianti.		
Target		
Ridurre del 65% le emissioni del settore terziario al 2030. Si ipotizza di agire su almeno il 50% del settore.		
Tempi	Inizio: 2022	Fine: 2030
		
Fasi di realizzazione per il raggiungimento dell'azione		
<ol style="list-style-type: none"> 1. Coinvolgimento dei principali stakeholder, per la selezione partner disponibili ad essere coinvolti come utenze pilota e degli interventi auspicabili. 2. Attuazione degli interventi (ove non ancora attuati). 3. Diffusione dei risultati e impostazione di schemi replicabili. 		
Responsabile dell'attuazione	Area tecnica	
Soggetti promotori/ Soggetti coinvolgibili	<i>Soggetti Interni all'Amministrazione:</i> Servizio Attività Produttive <i>Soggetti esterni:</i> Installatori, manutentori e ESCO	
Costi stimati	Costi da stimare/valutare in fase di attuazione.	
Strategie finanziarie	Finanziamento pubblico (progetti europei, nazionali, regionali, etc.), Finanziamento tramite Terzi e/o Autofinanziamento	
Possibili ostacoli	Diffidenza in merito all'efficacia e al ritorno economico degli interventi proposti.	
BENEFICI		
Risparmio energetico atteso	1.311,30 MWh	
Riduzione emissioni di CO₂	506,15 t CO₂	
MONITORAGGIO		
Indicazioni per il monitoraggio	<i>Monitoraggio dell'attuazione:</i> verificare il rispetto dei tempi previsti; immobili coinvolti, numero di interventi eseguiti per ogni differente categoria, mq e mc interessati dagli interventi <i>Monitoraggio delle emissioni/consumi:</i> Monitoraggio dei consumi delle strutture coinvolte nell'iniziativa pre e post interventi, CO ₂ evitata	
Altri benefici attesi		
Incremento del comfort termico all'interno delle strutture, risparmio economico per i gestori. L'azione avrà forte impatto in termini di sensibilizzazione della cittadinanza.		

Comune di Rometta

Codice Settore AGR	Settore:	Agricoltura						
	Obiettivo:	Ridurre i consumi energetici e incrementare l'efficienza energetica nell'edilizia						
	Azione:	Promuovere l'efficientamento energetico e l'uso razionale dell'energia nel settore dell'agricoltura						
	Codice Azione:	AGR/info						
	Azione n.	19						
Descrizione dell'azione								
Promuovere interventi di efficientamento e risparmio energetico nel settore dell'agricoltura focalizzando l'attenzione sui principali interventi attuabili sulla struttura e sugli impianti.								
Target								
Ridurre del 65% le emissioni del settore agricoltura al 2030. Si ipotizza di agire su almeno il 50% del settore.								
<table border="1" style="width: 100%; background-color: #FFD700;"> <thead> <tr> <th style="background-color: #FFD700;">Tempi</th> <th style="background-color: #FFD700;">Inizio: 2022</th> <th style="background-color: #FFD700;">Fine: 2030</th> </tr> </thead> <tbody> <tr> <td colspan="3" style="text-align: center;">  </td> </tr> </tbody> </table>			Tempi	Inizio: 2022	Fine: 2030			
Tempi	Inizio: 2022	Fine: 2030						
								
Fasi di realizzazione per il raggiungimento dell'azione								
<ol style="list-style-type: none"> 1. Coinvolgimento dei principali stakeholder, per la selezione partner disponibili ad essere coinvolti come utenze pilota e degli interventi auspicabili. 2. Attuazione degli interventi (ove non ancora attuati). 3. Diffusione dei risultati e impostazione di schemi replicabili. 								
Responsabile dell'attuazione	Area tecnica							
Soggetti promotori/ Soggetti coinvolgibili	<i>Soggetti Interni all'Amministrazione:</i> Servizio Attività Produttive <i>Soggetti esterni:</i> Installatori, manutentori e ESCO							
Costi stimati	Costi da stimare/valutare in fase di attuazione.							
Strategie finanziarie	Finanziamento pubblico (progetti europei, nazionali, regionali, etc.), Finanziamento tramite Terzi e/o Autofinanziamento							
Possibili ostacoli	Diffidenza in merito all'efficacia e al ritorno economico degli interventi proposti.							
BENEFICI								
Risparmio energetico atteso	59,21 MWh							
Riduzione emissioni di CO₂	22,99 t CO₂							
MONITORAGGIO								
Indicazioni per il monitoraggio	<i>Monitoraggio dell'attuazione:</i> verificare il rispetto dei tempi previsti; immobili coinvolti, numero di interventi eseguiti per ogni differente categoria, mq e mc interessati dagli interventi <i>Monitoraggio delle emissioni/consumi:</i> Monitoraggio dei consumi delle strutture coinvolte nell'iniziativa pre e post interventi, CO ₂ evitata							
Altri benefici attesi								
Incremento del comfort termico all'interno delle strutture, risparmio economico per i gestori. L'azione avrà forte impatto in termini di sensibilizzazione della cittadinanza.								

Comune di Rometta

Codice Settore

RES

Settore:

Residenziale



Obiettivo:

Ridurre i consumi energetici e incrementare l'efficienza energetica nell'edilizia

Azione:

Controllo impianti termici

Codice Azione:

Res/info

Azione n.

20

Descrizione dell'azione

Organizzazione e gestione del servizio di controllo degli impianti termici ai sensi della Legge 10/91 al fine di migliorare lo stato di efficienza degli impianti termici nel territorio comunale in un quadro di contenimento dei consumi di energia e di riduzione delle emissioni inquinanti. Campagna informativa sulla necessità dei controlli al fine di garantire la salvaguardia dell'ambiente e l'incolumità delle persone.

Target

Riduzioni dei consumi di gas (e quindi di CO₂) legate all'effetto del sistema dei controlli.

Tempi

Inizio: 2022

Fine: 2030

2015 > 2016 > 2017 > 2018 > 2019 > 2020 > 2021 > 2022 > 2023 > 2024 > 2025 > 2026 > 2027 > 2028 > 2029 > 2030

Fasi di realizzazione per il raggiungimento dell'azione

1. Regolamento comunale per la disciplina degli accertamenti e ispezioni da eseguire sugli impianti termici.
2. Affidamento del servizio.
3. Esecuzione.

Responsabile dell'attuazione

Area Tecnica

Soggetti promotori/ Soggetti coinvolgibili

Soggetti Interni all'Amministrazione Comunale: Servizio Territorio
Soggetti esterni: Province o Città Metropolitane, Associazioni di categoria

Costi stimati

Costi da stimare/valutare in fase di attuazione.

Strategie finanziarie

Appalto del servizio remunerato direttamente dagli utenti.

Possibili ostacoli

Possibile complessità di concertazione del regolamento del servizio.

BENEFICI

Risparmio energetico atteso

N.Q. - azione abilitante/di supporto alle azioni correlate

Riduzione emissioni di CO₂

N.Q. - azione abilitante/di supporto alle azioni correlate

MONITORAGGIO



Indicazioni per il monitoraggio

Monitoraggio dell'attuazione: verificare il rispetto dei tempi previsti, n° controlli effettuati
Monitoraggio delle emissioni/consumi: azione abilitante/di supporto alle azioni correlate

Altri benefici attesi

Un minor consumo di energia grazie alla caldaia più efficiente e una maggiore garanzia sull'operato dell'installatore e del manutentore per gli aspetti energetici e di sicurezza. Per l'ambiente si ha una diminuzione delle emissioni di anidride carbonica oltre che degli altri inquinanti, quali l'ossido di carbonio.

Comune di Rometta

Codice Settore RES - TERZ	Settore:	Residenziale e Terziario
	Obiettivo:	Ridurre i consumi energetici e incrementare l'efficienza energetica nell'edilizia
	Azione:	Promuovere la conversione a gas naturale degli impianti termici nel settore residenziale e terziario
	Codice Azione:	PA/info
	Azione n.	21
Descrizione dell'azione		
Considerato che è prevista la realizzazione delle rete di distribuzione del gas naturale, così come in tutti i comuni limitrofi, si promuove la conversione a gas naturale degli impianti termici alimentati da fonti fossili (gasolio, gpl, legna, etc.)		
Target		
Ottenere al 2030 l'ammodernamento della maggior parte possibile degli impianti da collegare alla nuova rete di gas naturale con caldaie a gas ad alta efficienza		
Tempi		Inizio: 2022
		Fine: 2030
		
Fasi di realizzazione per il raggiungimento dell'azione		
<ol style="list-style-type: none"> Coinvolgimento delle utenze non alimentate a gas naturale per attività di sensibilizzazione sui benefici di conversione degli impianti Individuazione di casi pilota per attuare gli interventi e dar vita a delle <i>best practice</i> da replicare sul territorio Attuazione degli interventi 		
Responsabile dell'attuazione	Servizio Ambiente	
Soggetti promotori/ Soggetti coinvolgibili	<i>Soggetti Interni all'Amministrazione Comunale:</i> Ufficio Stampa <i>Soggetti esterni:</i> Associazioni di Categoria, Camera di Commercio, installatori, manutentori, Energy Manager, ESCO, amministratori di condominio e associazioni, proprietari di immobili e associazioni, ordini professionali.	
Costi stimati	Costi da stimare/valutare in fase di attuazione.	
Strategie finanziarie	Finanziamento pubblico (progetti europei, nazionali, regionali, etc.), Finanziamento tramite Terzi e/o Autofinanziamento.	
Possibili ostacoli	Diffidenza in merito all'efficacia e al ritorno economico degli interventi.	
BENEFICI		
Risparmio energetico atteso	N.Q. - azione abilitante/di supporto alle azioni correlate	
Riduzione emissioni di CO₂	N.Q. - azione abilitante/di supporto alle azioni correlate	
MONITORAGGIO		
Indicazioni per il monitoraggio	<i>Monitoraggio dell'attuazione:</i> verificare il rispetto dei tempi previsti; utenze coinvolte, mq e mc interessati dagli interventi <i>Monitoraggio delle emissioni/consumi:</i> Monitoraggio dei consumi delle abitazioni coinvolte nell'iniziativa pre e post intervento, CO ₂ evitata	
Altri benefici attesi		
Riduzione delle emissioni nocive in atmosfera.		


Comune di Rometta

Codice Settore

RES

Settore:

Residenziale



Obiettivo:

Ridurre i consumi energetici e incrementare l'efficienza energetica nell'edilizia

Azione:

Promuovere e incentivare nuove edificazioni e interventi edilizi ad alte prestazioni energetico-ambientali

Codice Azione:

RES/info

Azione n.

22

Descrizione dell'azione

Promozione degli interventi edilizi ad alte prestazioni energetico-ambientali mediante: premiazione delle nuove edificazioni ad alte prestazioni energetico-ambientali con targa di riconoscimento da parte dell'Amministrazione per l'impegno intrapreso - promozione di tali interventi mediante conferenze sul tema dell'edilizia sostenibile.

Target

L'azione si pone l'obiettivo di supportare le misure previste dall'Allegato Energetico-Ambientale al Regolamento Edilizio Comunale, soprattutto in termini d'incentivazione di "edifici ad energia quasi zero".

Tempi

Inizio: 2022

Fine: 2030

2015 > 2016 > 2017 > 2018 > 2019 > 2020 > 2021 > 2022 > 2023 > 2024 > 2025 > 2026 > 2027 > 2028 > 2029 > 2030

Fasi di realizzazione per il raggiungimento dell'azione

1. Coinvolgimento dei principali stakeholder, in particolar modo delle imprese costruttrici e dei progettisti.
2. Impostazione di partnership per la diffusione delle buone pratiche.
3. Diffusione dei risultati e impostazione di schemi replicabili.
4. Impostazione di azioni di sensibilizzazione e di supporto tecnico per l'applicazione degli interventi simili e per stimolare la formazione di professionisti che possano operare nel settore dell'edilizia sostenibile.

Responsabile dell'attuazione

Area Tecnica

Soggetti promotori/ Soggetti coinvolti

Soggetti Interni all'Amministrazione: Servizio OO. PP, Ufficio Stampa.
Soggetti esterni: Associazioni di Categoria, Energy Manager, ESCO, proprietari di immobili e associazioni, ordini professionali.

Costi stimati

Costi da stimare/valutare in fase di attuazione.

Strategie finanziarie

Finanziamento pubblico (progetti europei, nazionali, regionali, etc.),
Finanziamento tramite Terzi e/o Autofinanziamento.

Possibili ostacoli

Diffidenza sull'efficacia e sul ritorno economico degli interventi proposti

BENEFICI

Risparmio energetico atteso

N.Q. - azione abilitante/di supporto alle azioni correlate

Riduzione emissioni di CO₂

N.Q. - azione abilitante/di supporto alle azioni correlate

MONITORAGGIO

Indicazioni per il monitoraggio

Monitoraggio dell'attuazione: verificare il rispetto dei tempi previsti, numero di strutture coinvolte.
Monitoraggio delle emissioni/consumi: monitoraggio dei consumi delle strutture coinvolte, CO₂ evitata

Altri benefici attesi

Maggior valore di mercato degli immobili.

4.6 Garantire una mobilità sostenibile



OBIETTIVI

• AZIONI

**Incrementare la
sostenibilità energetica
del Parco auto privato e
commerciale**

• Ammodernamento dei veicoli del parco auto privato e commerciale

Comune di Rometta

Codice Settore TRA	Settore:	Trasporti
	Obiettivo:	Incrementare la sostenibilità energetica del Parco auto privato e commerciale
	Azione:	Ammodernamento dei veicoli del parco auto privato e commerciale
	Codice Azione:	TRA/info
	Azione n.	23
Descrizione dell'azione		
<p>È evidente che la singola Amministrazione non ha la possibilità di obbligare il privato cittadino ad assumersi l'impegno economico della sostituzione della propria autovettura privata al fine dell'acquisto di un mezzo meno inquinante. L'Amministrazione può tuttavia sensibilizzare il cittadino, secondo specifici ambiti di interesse, quali l'ambiente, la salute e le spese economiche. A questo va aggiunto il naturale ricambio di autovetture che avverrà, da qui al 2030, per esigenze tecniche e di consumo, ricambio che dovrà inevitabilmente attenersi alle normative vigenti in termini di efficienza dei veicoli motorizzati. A questo scopo l'Amministrazione si impegna in una campagna di sensibilizzazione che metta in evidenza le differenze sia prestazionali sia di impatto sull'ambiente, sulla spesa e la salute umana, legate alle emissioni da traffico, in scenari di veicoli di diversa tipologia e anzianità. L'azione considera che la consistenza del parco circolante rimanga costante e che rimanga costante il numero di km percorso dal parco circolante, mentre cambierà il fattore di emissione medio rispetto al 2015 grazie alla parziale sostituzione dei vecchi veicoli con nuovi veicoli a metano/ibridi/elettrici nel rispetto dei criteri di sostenibilità energetica e ambientale.</p>		
<p>Target Ottenere al 2030 una riduzione totale dell'80 % delle emissioni rispetto al 2011 (agendo su almeno il 40% dei veicoli).</p>		
Tempi		Inizio: 2022
		Fine: 2030
		
Fasi di realizzazione per il raggiungimento dell'azione		
<p>Fase 1. Analisi dello stato di fatto: qualità dell'aria lungo le strade più trafficate, parco veicoli circolante; Fase 2. Preparazione della campagna, mediante coinvolgimento di operatori commerciali, istituzioni, associazioni ricreative, e tutti i soggetti ritenuti importanti per la divulgazione; Fase 3. Avvio della campagna e ripetizione periodica; Fase 4. Monitoraggio.</p>		
Responsabile dell'attuazione	Amministrazione Comunale.	
Soggetti promotori/ Soggetti coinvolgibili	<i>Soggetti Interni all'Amministrazione:</i> Ufficio Gare e Appalti <i>Soggetti esterni:</i> Fornitori autoveicoli, fornitori energia elettrica, fornitori colonnine di ricarica veicoli elettrici, cittadinanza	
Costi stimati	Costi da stimare/valutare in fase di attuazione.	
Strategie finanziarie	Finanziamento pubblico (progetti europei, nazionali, regionali, etc.)/Finanziamento tramite Terzi/Autofinanziamento.	
Possibili ostacoli	Necessità di fondi esterni	
BENEFICI		
Risparmio energetico atteso	10.611,26 MWh	
Riduzione emissioni di CO₂	2.762,66 t CO₂	
MONITORAGGIO		
Indicazioni per il monitoraggio	<i>Monitoraggio dell'attuazione:</i> verificare il rispetto dei tempi previsti, veicoli sostituiti e rispettiva classe di consumi ed emissioni. <i>Monitoraggio delle emissioni/consumi:</i> consumo di carburante nuovi veicoli; emissioni di CO ₂ nuovi veicoli; CO ₂ evitata.	
<p>Altri benefici attesi Migliorare la vivibilità dei centri urbani, abbassare i livelli di inquinamento acustico ed atmosferico, producendo pertanto effetti positivi sulla qualità della vita dei cittadini.</p>		

Comune di Rometta

4.7 Promozione e Diffusione delle fonti energetiche rinnovabili

OBIETTIVI

Promuovere la
realizzazione di
impianti di produzione
energetica da fonti
rinnovabili



• AZIONI

- Promuovere la tecnologia fotovoltaica nel settore residenziale, terziario e industriale
- Promuovere la produzione energia termica da fonti rinnovabili nel settore residenziale e terziario
- Gruppi di acquisto energia rinnovabili

Comune di Rometta

Codice Settore TERZ - IND	Settore:	Terziario e Industria
	Obiettivo:	Promuovere la realizzazione di impianti di produzione energetica da fonti rinnovabili
	Azione:	Promuovere la tecnologia fotovoltaica nel settore terziario e industriale
	Codice Azione:	FER/ informazione, formazione e sensibilizzazione
	Azione n.	24
Descrizione dell'azione		
<p>Scopo di questa azione è la promozione della tecnologia fotovoltaica nel settore terziario, attraverso l'attività dello Sportello Energia, attraverso il coordinamento di gruppi di acquisto e la realizzazione di campagne di sensibilizzazione mirate alle differenti esigenze dei tre comparti.</p>		
Target		
<p>Diffondere la tecnologia fotovoltaica incrementando così la quota di energia elettrica prodotta localmente da fonte energetica rinnovabile. Installazione di 1500 moduli da 455 W ciascuno per una potenza installata totale di circa 680 kWp.</p>		
Tempi	Inizio: 2022	Fine: 2030
		
Fasi di realizzazione		
<ol style="list-style-type: none"> 1. Campagne di sensibilizzazione mirate alle differenti esigenze dei tre comparti 2. Attuazione degli interventi (ove non ancora attuati). 3. Diffusione dei risultati e impostazione di schemi replicabili. 		
Responsabile dell'attuazione	Area Tecnica	
Soggetti promotori/ Soggetti coinvolti	<i>Soggetti Interni all'Amministrazione:</i> Area tecnica, sportello energia, Energy Manager, Area Economico finanziaria, Ufficio Stampa <i>Soggetti esterni:</i> Installatori, ESCO, Gruppi di Acquisto Locali	
Costi stimati	Costi da stimare/valutare in fase di attuazione.	
Strategie finanziarie	Finanziamento pubblico (progetti europei, nazionali, regionali, etc.), Finanziamento tramite Terzi e/o Autofinanziamento.	
Possibili ostacoli	Diffidenza in merito all'efficacia e al ritorno economico degli interventi proposti, soprattutto in virtù del ridimensionamento degli incentivi statali.	
BENEFICI		
Risparmio energetico atteso	819,00 MWh	
Riduzione emissioni di CO₂	318,04 t CO₂	
MONITORAGGIO		
Indicazioni per il monitoraggio	<i>Monitoraggio dell'attuazione:</i> verificare il rispetto dei tempi previsti; strutture coinvolte <i>Monitoraggio delle emissioni/consumi:</i> Monitoraggio della produzione locale di elettricità, CO ₂ evitata	
Altri benefici attesi		
<p>L'incremento della quota di elettricità prodotta localmente dal fotovoltaico inciderà notevolmente sul fattore locale di emissione per l'elettricità, amplificando i risultati ottenuti anno dopo anno nella riduzione dei consumi elettrici.</p>		

Comune di Rometta

Codice Settore RES-TERZ	Settore:	Residenziale - Terziario
	Obiettivo:	Promuovere la realizzazione di impianti di produzione energetica da fonti rinnovabili
	Azione:	Promuovere la produzione energia termica da fonti rinnovabili nel settore residenziale e terziario
	Codice Azione:	RES/info
	Azione n.	25
Descrizione dell'azione		
<p>Promuovere la produzione di energia termica da fonti rinnovabili nel settore residenziale mediante delle campagne informative e di sensibilizzazione, con un coinvolgimento diretto delle associazioni di categoria. L'azione può svilupparsi anche mediante il coinvolgimento di casi pilota grazie ai quali poter impostare schemi replicabili.</p>		
Target		
<p>Ridurre il ricorso ai combustibili fossili per la produzione di energia termica, riducendo le derivanti emissioni di CO₂.</p>		
Tempi		Inizio: 2022
		Fine: 2030
		
Fasi di realizzazione per il raggiungimento dell'azione		
<ol style="list-style-type: none"> 1. Selezione degli interventi tipo attuabili nell'edilizia residenziale per la produzione di energia termica rinnovabile. 2. Ricerca di partner finanziari e di operatori nel settore dell'efficienza energetica per l'impostazione di protocolli d'intesa/accordi per offrire soluzioni economicamente vantaggiose per la cittadinanza. 3. Selezione di utenze pilota per l'impostazione di schemi replicabili. 4. Diffusione dei risultati. 5. Monitoraggio dell'efficacia degli interventi nel tempo. 		
Responsabile dell'attuazione	Servizio Ambiente	
Soggetti promotori/ Soggetti coinvolgibili	<i>Soggetti Interni all'Amministrazione Comunale:</i> Ufficio Stampa <i>Soggetti esterni:</i> Associazioni di Categoria, installatori, Energy Manager, ESCO, proprietari di immobili e associazioni	
Costi stimati	Costi da stimare/valutare in fase di attuazione.	
Strategie finanziarie	Finanziamento pubblico (progetti europei, nazionali, regionali, etc.), Finanziamento tramite Terzi e/o Autofinanziamento.	
Possibili ostacoli	Diffidenza sull'efficacia e sul ritorno economico degli interventi proposti.	
BENEFICI		
Risparmio energetico atteso	N.Q. - azione abilitante/di supporto alle azioni correlate	
Riduzione emissioni di CO₂	N.Q. - azione abilitante/di supporto alle azioni correlate	
MONITORAGGIO		
Indicazioni per il monitoraggio	<i>Monitoraggio dell'attuazione:</i> verificare il rispetto dei tempi previsti, numero di interventi eseguiti per ogni differente categoria. <i>Monitoraggio delle emissioni/consumi:</i> stima della produzione di energia termica annua dagli impianti installati, CO ₂ evitata.	
Altri benefici attesi		
<p>Riduzione delle emissioni inquinanti provenienti dalla combustione di prodotti petroliferi per la produzione di energia termica.</p>		

Comune di Rometta

Codice Settore
RES - FER



Settore:	Residenziale - Terziario
Obiettivo:	Promuovere la realizzazione di impianti di produzione energetica da fonti rinnovabili
Azione:	Gruppi di Acquisto
Codice Azione:	RES/FER
Azione n.	26

Descrizione dell'azione

L'amministrazione comunale si impegna, attraverso lo sportello Energia, a promuovere, coordinare e finalizzare i gruppi di acquisto (GAS) dalla selezione dell'impresa allo studio di un contratto tipo e l'individuazione di accordi vantaggiosi con banche e assicurazioni. Lo sportello promuoverà l'incontro tra la domanda e l'offerta in collaborazione con le associazioni presenti sul territorio, in modo da garantire la trasparenza delle informazioni e dei prezzi forniti dai produttori

Target

Favorire e incrementare gli acquisti di impianti energetici a fonte rinnovabile.

Tempi	Inizio: 2022	Fine: 2030
		

Fasi di realizzazione per il raggiungimento dell'azione

1. Sviluppo di una campagna pubblicitaria per informare i cittadini sul progetto a livello locale
2. Informazione ai cittadini sui benefici conseguenti all'adesione al GAS tramite lo Sportello Energia & PAESC
3. Raccolta delle adesioni e formalizzazione del GAS
4. Verifica di fattibilità tecnica degli impianti
5. Monitoraggio dell'efficienza degli impianti e manutenzione ordinaria

Responsabile dell'attuazione	Amministrazione comunale
Soggetti promotori/ Soggetti coinvolgibili	<i>Soggetti Interni all'Amministrazione:</i> Servizi Comunali, Ufficio Stampa <i>Soggetti esterni:</i> ESCO, Istituto di Credito e di Assicurazioni locali
Costi stimati	Costi da stimare/valutare in fase di attuazione.
Strategie finanziarie	Finanziamento pubblico (progetti europei, nazionali, regionali, etc.), Finanziamento tramite Terzi e/o Autofinanziamento.
Possibili ostacoli	Diffidenza sull'efficacia e al ritorno economico degli interventi proposti.
BENEFICI	
Risparmio energetico atteso	N.Q. - azione abilitante/di supporto alle azioni correlate
Riduzione emissioni di CO₂	N.Q. - azione abilitante/di supporto alle azioni correlate
MONITORAGGIO	
Indicazioni per il monitoraggio	<i>Monitoraggio dell'attuazione:</i> verificare il rispetto dei tempi previsti; Utenti coinvolti/anno <i>Monitoraggio delle emissioni/consumi:</i> kWh/a prodotti dagli impianti installati, CO ₂ evitata
Altri benefici attesi	
Supporto alle azioni di sensibilizzazione per la promozione della sostenibilità energetica nell'edilizia.	

4.8 Pianificazione Energeticamente Sostenibile

OBIETTIVI

• AZIONI

Pianificazione
Energeticamente
Sostenibile del territorio
comunale

- Piano Regolatore dell'Illuminazione Comunale (PRIC)
- "Allegato Energetico-Ambientale" al Regolamento Edilizio Comunale.
- Piano Energetico Comunale
- **Comunità Energetica Rinnovabile (CER)**

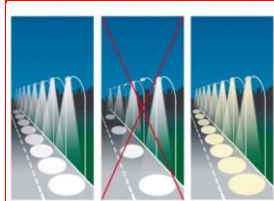
Comune di Rometta

Codice Settore

PA

Settore:

Pubblica Amministrazione



Obiettivo:

Pianificazione Energeticamente Sostenibile del territorio comunale

Azione:

Piano Regolatore dell'Illuminazione Comunale (PRIC)

Codice Azione:

PA/info

Azione n.

27

Descrizione dell'azione

Redazione del Piano Regolatore dell'Illuminazione Comunale (PRIC) al fine di determinare la consistenza e lo stato degli impianti esistenti sul territorio e disciplinare le nuove installazioni secondo tipologie definite che diano uniformità nella realizzazione, nonché tempi e modalità di adeguamento e manutenzione di quelle esistenti.

Target

Approvare il PRIC entro il 2025 introducendo così uno strumento di pianificazione fondamentale che guiderà e coordinerà gli interventi sugli impianti di illuminazione comunale negli anni futuri.

Tempi

Inizio: 2022

Fine: 2030



Fasi di realizzazione per il raggiungimento dell'azione

1. Istituzione di un gruppo di progettazione per il PRIC
2. Elaborazione del PRIC: Rilievo e analisi dell'illuminazione esistente - Pianificazione degli interventi sull'esistente - Definizione dei criteri progettuali per i nuovi interventi.
3. Adozione del PRIC da parte della Giunta Comunale
4. Pubblicazione per 30 giorni per la raccolta delle osservazioni
5. Approvazione del Piano da parte del Consiglio Comunale

Responsabile dell'attuazione

Servizio Ambiente - Servizio Manutenzione

Soggetti promotori/ Soggetti coinvolti

Soggetti Interni all'Amministrazione Comunale: Servizi Comunali
Soggetti esterni: Ordini professionali, Esco, Associazioni di categoria

Costi stimati

15.000 EURO

Strategie finanziarie

Autofinanziamento e/o finanziamento tramite terzi o fondi europei.

Possibili ostacoli

Difficoltà di bilancio comunale, necessità di fondi esterni

BENEFICI

Risparmio energetico atteso

N.Q. - azione abilitante/di supporto alle azioni correlate

Riduzione emissioni di CO₂

N.Q. - azione abilitante/di supporto alle azioni correlate

MONITORAGGIO

Indicazioni per il monitoraggio

Monitoraggio dell'attuazione: verificare il rispetto dei tempi previsti
Monitoraggio delle emissioni/consumi: azione abilitante/di supporto alle azioni correlate

Altri benefici attesi

La pianificazione dell'illuminazione, misurata sulla base della classificazione delle strade, comporterà una riduzione dell'inquinamento luminoso e valorizzerà vie, piazze, aree pedonali/verdi.

Codice Settore

RES



Settore:	Residenziale
Obiettivo:	Pianificazione Energeticamente Sostenibile del territorio comunale
Azione:	“Allegato Energetico-Ambientale” al Regolamento Edilizio Comunale
Codice Azione:	PA/info
Azione n.	28

Descrizione dell'azione

Redazione dell'“Allegato Energetico-Ambientale” al Regolamento Edilizio Comunale con contenuti cogenti e volontari relativi all'efficienza energetica degli edifici (involucro e impianti) e all'integrazione di fonti energetiche rinnovabili. Recepimento delle normative nazionali/regionali in tema di sostenibilità energetica ed ambientale nonché degli obiettivi indicati nelle vigenti Direttive Europee in materia, che prevedono entro il 31 dicembre 2030 tutti gli edifici di nuova costruzione ad energia quasi zero.

Target

Ottenere al 2030 una riduzione di almeno il 40% dei consumi energetici del settore residenziale.



Fasi di realizzazione per il raggiungimento dell'azione

1. Costituzione di un tavolo tecnico partecipato, analisi della normativa vigente e redazione dell'allegato
2. Analisi del documento da parte delle commissioni competenti
3. Adozione del regolamento in consiglio comunale e Approvazione presso Enti competenti
5. Attività di informazione della cittadinanza sulle integrazioni effettuate
6. Attività di monitoraggio della conformità degli interventi realizzati sul territorio tramite A.P.E.

Responsabile dell'attuazione	Area Tecnica
Soggetti promotori/ Soggetti coinvolgibili	<i>Soggetti Interni all'Amministrazione:</i> Servizio Edilizia Pubblica e Privata <i>Soggetti esterni:</i> Ordini Professionali, Imprese di costruzione, Installatori di impianti, Associazioni di categoria.
Costi stimati	25.000 EURO
Strategie finanziarie	Fondi Europei e/o Bilancio Comunale.
Possibili ostacoli	Forti difficoltà di aggiornamento degli strumenti urbanistici vigenti riscontrate sino ad oggi.
BENEFICI	
Risparmio energetico atteso	N.Q. - azione abilitante/di supporto alle azioni correlate
Riduzione emissioni di CO₂	N.Q. - azione abilitante/di supporto alle azioni correlate
MONITORAGGIO	
Indicazioni per il monitoraggio	<i>Monitoraggio dell'attuazione:</i> verificare il rispetto dei tempi previsti; numero degli edifici/anno realizzati/riqualificati e classe energetica <i>Monitoraggio delle emissioni/consumi:</i> consumi energetici edifici nuovi/riqualificati (kWh/mq/a), energia prodotta da FER, CO ₂ evitata

Altri benefici attesi

Creazione di occupazione nel campo dell'edilizia sostenibile e incremento del valore aggiunto dell'edificato.

Comune di Rometta

Codice Settore
RES-TERZ

Settore:

Residenziale - Terziario



Obiettivo:

Pianificazione Energeticamente Sostenibile del territorio comunale

Azione:

Piano Energetico Comunale

Codice Azione:

RES-TERZ/info

Azione n.

29

Descrizione dell'azione

Redazione del Piano Energetico Comunale, con l'obiettivo di integrare criteri di sostenibilità energetico-ambientale all'interno degli strumenti di pianificazione urbanistica comunale. Nel Piano Energetico Comunale confluiranno le indagini come anche le azioni previste nel PAESC.

Target

Approvare il PEC entro il 2022 introducendo così uno strumento di pianificazione energetica fondamentale che guiderà e coordinerà gli interventi e le politiche energetiche negli anni futuri.

Tempi

Inizio: 2022

Fine: 2030



Fasi di realizzazione per il raggiungimento dell'azione

1. Costituzione di un tavolo tecnico per la redazione del PEC.
2. Redazione del PEC.
3. Adozione del PEC da parte della Giunta Comunale.
4. Pubblicazione per 30 giorni per la raccolta delle osservazioni.
5. Approvazione del Piano da parte del Consiglio Comunale.

Responsabile dell'attuazione

Area Tecnica

Soggetti promotori/ Soggetti coinvolti

Soggetti Interni all'Amministrazione Comunale: Servizio Urbanistica.
Soggetti esterni: Ordini professionali, Associazioni di categoria.

Costi stimati

15.000 EURO

Strategie finanziarie

Bilancio Comunale, Fondi Europei.

Possibili ostacoli

Difficoltà di bilancio comunale, necessità di fondi esterni.

BENEFICI

Risparmio energetico atteso

N.Q. - azione abilitante/di supporto alle azioni correlate

Riduzione emissioni di CO₂

N.Q. - azione abilitante/di supporto alle azioni correlate



MONITORAGGIO

Indicazioni per il monitoraggio

Monitoraggio dell'attuazione: verificare il rispetto dei tempi previsti.
Monitoraggio delle emissioni/consumi: azione abilitante/di supporto alle azioni correlate.

Altri benefici attesi

Azione abilitante per tutte quelle iniziative riguardanti la diffusione della produzione di energia da fonti rinnovabili.

Codice Settore RES-TERZ-IND-PA	Settore:	Residenziale–Terziario–industria- Pubblica Amministrazione
	Obiettivo:	Comunità Energetica Rinnovabile (CER)
	Azione :	Comunità Energetiche Rinnovabili
	Codice Azione:	RES-TERZ-IND-PA
	Azione n.	30
Descrizione dell'azione		
<p>Creazione delle “Comunità Energetiche Rinnovabili” (CER) distribuite sul territorio comunale secondo la Direttiva UE 2018/2021, al fine di condividere la produzione fotovoltaica ottenendo una riduzione dei consumi elettrici, distribuendo un bonus economico tra gli iscritti, secondo il principio di Sostenibilità e Circular Economy.</p>		
Target		
<p>Con “CER” si intende un soggetto giuridico, basato sulla partecipazione aperta e volontaria di persone fisiche, PMI, attività commerciali e autorità locali.</p>		
Tempi		Inizio: 2022
		Fine: 2030
		
Fasi di realizzazione per il raggiungimento dell'azione		
<ol style="list-style-type: none"> 1. Documento per richiedere al GSE la valorizzazione economica e incentivazione dell'energia condivisa; 2. Statuto della comunità; 3. Elenco clienti finali membri della comunità; 4. Dichiarazione di conformità che tutti i membri della comunità posseggono le caratteristiche per essere membri di una comunità energetica rinnovabile; 5. Dichiarazione di conformità impianti di produzione; 6. Dichiarazione sulla compatibilità della comunità agli incentivi per l'autoconsumo collettivo. 		
Responsabile dell'attuazione	Area Tecnica	
Soggetti promotori/ Soggetti coinvolgibili	<i>Soggetti Interni all'Amministrazione Comunale:</i> Servizio Urbanistica. <i>Soggetti esterni:</i> Ordini professionali, Associazioni di categoria.	
Costi stimati	N.Q.	
Strategie finanziarie	Bilancio Comunale, Fondi Europei, Fondi Privati	
Possibili ostacoli:		
BENEFICI		
Risparmio energetico atteso	N.Q. - azione abilitante/di supporto alle azioni correlate	
Riduzione emissioni di CO2	N.Q. - azione abilitante/di supporto alle azioni correlate	
MONITORAGGIO		
Indicazioni per il monitoraggio	<i>Monitoraggio dell'attuazione:</i> verificare il rispetto dei tempi previsti. <i>Monitoraggio delle emissioni/consumi:</i> azione abilitante/di supporto alle azioni correlate.	
<p>Altri benefici attesi Azione abilitante per tutte quelle iniziative riguardanti la diffusione della produzione di energia da fonti rinnovabili.</p>		



4.9 Pianificazione Energeticamente Sostenibile

OBIETTIVI



Promozione del PAES e
della sostenibilità
energetica

• AZIONI

- Promozione del PAESC.
- Scuola sostenibile
- Sensibilizzazione su incentivazioni per l'efficienza energetica e la produzione di energia da fonti rinnovabili
- Promozione di una mobilità alternativa e sostenibile
- Sviluppo di nuove aree verdi e programma di riforestazione

Codice Settore PA	Settore:	Pubblica Amministrazione
	Obiettivo:	Promozione del PAESC e della sostenibilità energetica
	Azione:	Promozione del PAESC
	Codice Azione:	PA/info
	Azione n.	31
Descrizione dell'azione		
<p>Un impegno costante dell'Amministrazione Comunale nella promozione del PAESC sia in termini di coinvolgimento della cittadinanza in momenti di esecuzione del Piano che di divulgazione dei risultati raggiunti. L'azione di promozione potrà quindi svilupparsi come:</p> <ul style="list-style-type: none"> • Sensibilizzazione della cittadinanza sul Patto dei Sindaci e sul PAESC, oltre che sui suoi sviluppi, mediante differenti canali di comunicazione (testate giornalistiche, giornali online, poster, radio) soprattutto in occasione di eventi e manifestazioni in tema di sostenibilità energetica ed ambientale; • Momenti di concertazione del PAESC per la raccolta di proposte e per l'instaurazione di reti di collaborazione. L'azione è strettamente correlata a tutte le azioni di sensibilizzazione e coinvolgimento della popolazione 		
Target		
Rendere l'adesione al Patto dei Sindaci e il PAESC un'iniziativa fortemente condivisa e partecipata, e dar forza all'attuazione del Piano		
Tempi		Inizio: 2022
		Fine: 2030
		
Fasi di realizzazione per il raggiungimento dell'azione		
<ol style="list-style-type: none"> 1. Prevedere un apposito capitolo di bilancio per le attività di promozione legate al PAESC 2. Individuare tutte le associazioni e i movimenti cittadini attivi nella promozione della sostenibilità energetica ed ambientale e attivare una rete di collaborazione con i medesimi 3. Individuare campagne nazionali/europee/internazionali alle quali aderire 		
Responsabile dell'attuazione	Servizio Ambiente – Area Tecnica	
Soggetti promotori/ Soggetti coinvolgibili	<i>Soggetti Interni all'Amministrazione:</i> Servizi Comunali, Ufficio Stampa <i>Soggetti esterni:</i> Cooperative sociali, Istituti Scolastici, Ord. professionali	
Costi stimati	Costi da stimare/valutare in fase di attuazione.	
Strategie finanziarie	Finanziamento pubblico (progetti europei, nazionali, regionali, etc.), Finanziamento tramite Terzi e/o Autofinanziamento.	
Possibili ostacoli	Nessuno	
BENEFICI		
Risparmio energetico atteso	N.Q. - azione abilitante/di supporto alle azioni correlate	
Riduzione emissioni di CO₂	N.Q. - azione abilitante/di supporto alle azioni correlate	
MONITORAGGIO		
Indicazioni per il monitoraggio	<i>Monitoraggio dell'attuazione:</i> Verificare il rispetto dei tempi previsti, numero di iniziative svolte sul territorio e cittadini coinvolti, numero di accessi al sito web sezione PAESC <i>Monitoraggio delle emissioni/consumi:</i> Azione abilitante/di supporto alle azioni correlate	
Altri benefici attesi		
Rafforzamento della credibilità del PAESC e della fiducia della cittadinanza nell'impegno dell'Amministrazione per il Patto dei Sindaci e la sostenibilità energetica.		

Comune di Rometta

Codice Settore PA	Settore:	Pubblica Amministrazione
	Obiettivo:	Promozione del PAESC e della sostenibilità energetica
	Azione:	Una Scuola Sostenibile
	Codice Azione:	PA/info
	Azione n.	32
Descrizione dell'azione		
Con il progetto "scuola sostenibile" l'obiettivo finale è quello di valutare l'impatto complessivo in termini riduzione di CO2 proveniente dai consumi energetici del comparto scuola (edilizia e mobilità) nel territorio Comunale e quali possano essere le azioni per percorrere la strada della sostenibilità.		
Target		
Diffondere il progetto "Scuola sostenibile" in tutti gli istituti scolastici entro il 2026.		
Tempi		Inizio: 2022
		Fine: 2026
		
Fasi di realizzazione per il raggiungimento dell'azione		
1. Progetto pilota di sostenibilità ambientale all'interno di un istituto scolastico con preparazione del questionario, analisi ed elaborazione dei dati, calcolo delle emissioni di CO2, proposte d'interventi per la riduzione di CO2. 2. Diffusione dei risultati per il coinvolgimento di altri istituti scolastici.		
Responsabile dell'attuazione	Energy Manager – Sportello Energia	
Soggetti promotori/ Soggetti coinvolgibili	<i>Soggetti Interni all'Amministrazione Comunale:</i> Energy Manager <i>Soggetti esterni:</i> Istituti scolastici,	
Costi stimati	15.000 EURO	
Strategie finanziarie	Finanziamento pubblico (progetti europei, nazionali, regionali, etc.), e/o finanziamento tramite terzi e sponsorizzazioni di aziende di settore	
Possibili ostacoli	Difficoltà di bilancio comunale, necessità di fondi esterni	
BENEFICI		
Risparmio energetico atteso	N.Q. - azione abilitante/di supporto alle azioni correlate	
Riduzione emissioni di CO₂	N.Q. - azione abilitante/di supporto alle azioni correlate	
MONITORAGGIO		
Indicazioni per il monitoraggio	<i>Monitoraggio dell'attuazione:</i> verificare il rispetto dei tempi previsti; scuole e studenti coinvolti <i>Monitoraggio delle emissioni/consumi:</i> azione abilitante/di supporto alle azioni correlate	
Altri benefici attesi		
Sensibilizzazione del mondo scolastico sul tema della sostenibilità energetica; riduzione dei consumi energetici degli istituti coinvolti		

Codice Settore

PA

Settore:

Pubblica Amministrazione



Obiettivo:

Promozione del PAESC e della sostenibilità energetica

Azione:

Sensibilizzazione su incentivazioni per l'efficienza energetica e la produzione di energia da fonti rinnovabili

Codice Azione:

PA/info

Azione n.

33

Descrizione dell'azione

Realizzare momenti di informazione e sensibilizzazione della cittadinanza sulle incentivazioni che saranno di volta in volta disponibili in campo di efficienza energetica e di produzione di energia da fonti rinnovabili (nazionali, regionali, provinciali e comunali). Tali momenti potranno configurarsi sotto forma di convegni, stand in manifestazioni fieristiche e nelle principali piazze, pagina sul sito web del Comune, inserti su quotidiani locali etc.

Target

Incrementare gli interventi di efficienza energetica ed energia rinnovabili con i sistemi incentivanti disponibili.

Tempi

Inizio: 2022

Fine: 2030

2015 > 2016 > 2017 > 2018 > 2019 > 2020 > 2021 > 2022 > 2023 > 2024 > 2025 > 2026 > 2027 > 2028 > 2029 > 2030

Fasi di realizzazione per il raggiungimento dell'azione

1. Elaborazione materiale informativo-divulgativo sulle incentivazioni disponibili (digitale, cartaceo, etc.)
2. Diffusione del materiale con individuazione dei principali canali disponibili (eventi, fiere, convegni, ecc, etc.)

Responsabile dell'attuazione

Sportello Energia

Soggetti promotori/ Soggetti coinvolti

Soggetti Interni all'Amministrazione: Servizi Comunali, Ufficio Stampa
Soggetti esterni: aziende del settore, Ordini Professionali

Costi stimati

Costi da stimare/valutare in fase di attuazione.

Strategie finanziarie

Finanziamento pubblico (progetti europei, nazionali, regionali, etc.),
Finanziamento tramite Terzi e/o Autofinanziamento.

Possibili ostacoli

Nessuno

BENEFICI

Risparmio energetico atteso

N.Q. - azione abilitante/di supporto alle azioni correlate

Riduzione emissioni di CO₂

N.Q. - azione abilitante/di supporto alle azioni correlate

MONITORAGGIO


Indicazioni per il monitoraggio

Monitoraggio dell'attuazione: verificare il rispetto dei tempi previsti; materiale elaborato e diffuso; numero delle domande di incentivi inoltrate dalla cittadinanza in seguito alle campagne di informazione
Monitoraggio delle emissioni/consumi: azione abilitante/di supporto alle azioni correlate

Altri benefici attesi

L'azione è di supporto a tutte le azioni di promozione di efficientamento energetico e produzione locale di energia da fonti rinnovabili, oltre che di supporto all'attuazione di quanto previsto nell'"Allegato Energetico-Ambientale" al Regolamento Edilizio Comunale.

Comune di Rometta

Codice Settore TRA	Settore:	Trasporti						
	Obiettivo:	Promozione del PAESC e della sostenibilità energetica						
	Azione:	Promozione di una mobilità alternativa e sostenibile						
	Codice Azione:	PA/info						
	Azione n.	34						
Descrizione dell'azione Promozione di una mobilità alternativa e sostenibile attraverso il supporto delle associazioni locali con iniziative e campagne di promozione, anche in concomitanza di manifestazioni o eventi locali, della mobilità pedonale e ciclabile.								
Target Impegno costante dell'Amministrazione Comunale nella promozione di una mobilità alternativa e sostenibile								
<table border="1" style="width: 100%; border-collapse: collapse;"> <thead> <tr> <th style="background-color: #0056b3; color: white;">Tempi</th> <th style="background-color: #0056b3; color: white;">Inizio: 2022</th> <th style="background-color: #0056b3; color: white;">Fine: 2030</th> </tr> </thead> <tbody> <tr> <td colspan="3" style="text-align: center;"> <div style="display: flex; justify-content: space-around; align-items: center;"> 2015 2016 2017 2018 2019 2020 2021 2022 2023 2024 2025 2026 2027 2028 2029 2030 </div> </td> </tr> </tbody> </table>			Tempi	Inizio: 2022	Fine: 2030	<div style="display: flex; justify-content: space-around; align-items: center;"> 2015 2016 2017 2018 2019 2020 2021 2022 2023 2024 2025 2026 2027 2028 2029 2030 </div>		
Tempi	Inizio: 2022	Fine: 2030						
<div style="display: flex; justify-content: space-around; align-items: center;"> 2015 2016 2017 2018 2019 2020 2021 2022 2023 2024 2025 2026 2027 2028 2029 2030 </div>								
Fasi di realizzazione per il raggiungimento dell'azione 1. Individuare tutte le associazioni e i movimenti cittadini attivi nella promozione della mobilità pedonale e ciclabile e attivare una rete di collaborazione con i medesimi 3. Individuare campagne nazionali/europee/internazionali alle quali aderire								
Responsabile dell'attuazione	Servizio Mobilità e trasporti							
Soggetti promotori/ Soggetti coinvolgibili	<u>Soggetti esterni:</u> Cooperative sociali <u>Soggetti Interni all'Amm. Comunale:</u> Servizio Energia							
Costi stimati	Costi da stimare/valutare in fase di attuazione							
Strategie finanziarie	Finanziamento pubblico (progetti europei, nazionali, regionali, etc.), Finanziamento tramite Terzi e/o Autofinanziamento.							
Possibili ostacoli	Nessuno							
BENEFICI								
Risparmio energetico atteso	N.Q. - azione abilitante/di supporto alle azioni correlate							
Riduzione emissioni di CO₂	N.Q. - azione abilitante/di supporto alle azioni correlate							
MONITORAGGIO								
Indicazioni per il monitoraggio	<i>Monitoraggio dell'attuazione:</i> numero di iniziative svolte sul territorio e cittadini coinvolti <i>Monitoraggio delle emissioni/consumi:</i> azione abilitante/di supporto alle azioni correlate							
Altri benefici attesi Migliorare la vivibilità dei centri urbani, abbassare i livelli di inquinamento acustico ed atmosferico, producendo pertanto effetti positivi sulla qualità della vita dei cittadini.								

Comune di Rometta

Codice Settore

PA

Settore:

Pubblica Amministrazione



Obiettivo:

Compensiamo le emissioni

Azione:

Realizzazione di aree Verdi

Codice Azione:

PA

Azione n.

35

Descrizione dell'azione

L'Amministrazione Comunale intende sviluppare una valutazione di quale sia attualmente il ruolo del verde urbano nel contenere l'inquinamento dell'aria ma soprattutto come questo possa essere potenziato con la realizzazione di un programma di sviluppo di nuove aree verdi e al contempo si impegna a realizzare gli interventi di riforestazione e di un programma di sviluppo di nuove aree verdi.

Target

Si ipotizza, al 2030, un abbattimento e riduzione delle emissioni di CO₂ tramite un programma di interventi di riforestazione e di sviluppo di nuove aree verdi. Ipotesi piantumazione: 5.000 alberi (target)

Tempi

Inizio: 2022

Fine: 2030

2015 2016 2017 2018 2019 2020 2021 2022 2023 2024 2025 2026 2027 2028 2029 2030

Fasi di realizzazione per il raggiungimento dell'azione

1. Istituzione di un tavolo tecnico partecipato per la redazione degli studi di fattibilità.
3. Progettazione degli interventi.
4. Selezione dell'operatore a cui affidare la realizzazione degli interventi
5. Attuazione degli interventi.
6. Monitoraggio e manutenzione e diffusione dei dati.

Responsabile dell'attuazione

Area Tecnica

Soggetti promotori/ Soggetti coinvolti

Soggetti esterni: Aziende del settore
Soggetti Interni all'Amministrazione: Area tecnica, area economico finanziaria

Costi stimati

1.250.000 EURO

Strategie finanziarie

Finanziamento pubblico (progetti europei, nazionali, regionali), e/o autofinanziamento

Possibili ostacoli

Difficoltà di bilancio comunale, necessità di fondi esterni

BENEFICI

Risparmio energetico atteso

nq

Riduzione emissioni di CO₂

100,00 t CO₂

MONITORAGGIO

Indicazioni per il monitoraggio

Monitoraggio dell'attuazione: verificare il rispetto dei tempi previsti, n. alberi piantumati, sponsorizzazioni attivate per la piantumazione.
Monitoraggio delle emissioni/consumi: emissioni di CO₂ evitate per la piantumazione effettuate

Altri benefici attesi

La piantumazione del verde porterà un valore aggiunto al paese, e sarà abilitante per l'azione di valorizzazione energetica degli scarti derivanti dalla manutenzione del verde. Esempio virtuoso per la cittadinanza

4.10 Tabella Riepilogo Azioni

Obiettivo	Codice Azione	N. Azione	Azione	Riduzione del consumo prevista [MWh]	Riduzione di CO ₂ prevista [t]	Costo Azione
Incrementare la sostenibilità e l'efficienza energetica degli edifici dell'Amministrazione Comunale	PA	1	Riqualificazione energetica degli edifici pubblici comunali	79,44	30,85	1.000.000 €
	PA	2	Audit energetico degli edifici comunali	Azione abilitante	Azione abilitante	10.000 €
	PA	3	Riqualificazione Energetica degli impianti di riscaldamento comunali	3,26	0,66	300.000 €
Incrementare la sostenibilità e l'efficienza energetica delle attrezzature/impianti dell'Amministrazione Comunale	PA	4	Efficientamento delle acque reflue	125,06	48,56	400.000 €
	PA	5	Efficientamento delle acque potabili	151,23	58,73	400.000 €
	PA	6	Efficientamento energetico degli impianti di pubblica illuminazione	811,99	315,32	1.500.000 €
Impianti per la produzione di energia da fonti rinnovabili per l'Amministrazione comunale	PA/FER	7	Installazione impianti fotovoltaici su edifici comunali.	382,20	148,42	600.000 €
	PA/FER	8	Installazione impianti mini eolici	330,00	128,15	250.000 €
	PA/FER	9	Installazione di impianti a co- generazione per la produzione di energia elettrica e di biometano da scarti industriali, scarti verdi e FORSU	800,00	310,66	850.000 €
Incrementare la sostenibilità energetica del parco auto Comunale	PA	10	Razionalizzazione, gestione centralizzata e ammodernamento dei veicoli del parco auto comunale	15,42	3,97	150.000 €
Appalti verdi	PA	11	Green Public Procurement (GPP) - Politica comunale degli acquisti verdi.	Azione abilitante	Azione abilitante	-

Comune di Rometta

Obiettivo	Codice Azione	N. Azione	Azione	Riduzione del consumo prevista [MWh]	Riduzione di CO ₂ prevista [t]	Costo Azione
Una struttura amministrativa adeguata sul tema energetico - sostenibile	PA/info	12	Realizzazione dello sportello energia	Azione abilitante	Azione abilitante	12.000 €
	PA/info	13	Nomina del responsabile per la conservazione e l'uso razionale dell'energia - Energy Manager	Azione abilitante	Azione abilitante	44.000 €
	PA/info	14	Creazione di una banca dati informatizzata municipale e territoriale	Azione abilitante	Azione abilitante	14.000 €
	PA/info	15	"FAI DA TE" - Dematerializzazione procedure burocratiche comunali	Azione abilitante	Azione abilitante	Da stimare/valutare in fase di attuazione
Ridurre i consumi energetici e incrementare l'efficienza energetica nell'edilizia	RES/info	16	Promuovere l'efficientamento, il risparmio energetico e l'uso razionale dell'energia nel settore residenziale.	5221,17	1710,32	Da stimare/valutare in fase di attuazione
	IND/info	17	Promuovere l'efficientamento, il risparmio energetico e l'uso razionale dell'energia nel settore industriale	1345,31	483,11	Da stimare/valutare in fase di attuazione
	TERZ/info	18	Promuovere l'efficientamento, il risparmio energetico e l'uso razionale dell'energia nel settore terziario	1311,30	506,15	Da stimare/valutare in fase di attuazione
	AGR/info	19	Promuovere l'efficientamento, il risparmio energetico e l'uso razionale dell'energia nel settore agricoltura	59,21	22,99	Da stimare/valutare in fase di attuazione
	RES/info	20	Controllo impianti termici	Azione abilitante	Azione abilitante	-
	RES/info	21	Promuovere la conversione a gas metano degli impianti termici nel settore residenziale e terziario	Azione abilitante	Azione abilitante	-
	RES/info	22	Promuovere e incentivare nuove edificazioni e interventi edilizi ad alte prestazioni energetico ambientali.	Azione abilitante	Azione abilitante	-
Incrementare la sostenibilità energetica del parco auto privato e commerciale	TRA/info	23	Ammodernamento dei veicoli del parco auto privato e commerciale	10611,26	2762,66	Da stimare/valutare in fase di attuazione

Comune di Rometta

Obiettivo	Codice Azione	N. Azione	Azione	Riduzione del consumo prevista [MWh]	Riduzione di CO ₂ prevista [t]	Costo Azione
Promuovere la realizzazione di impianti di produzione energetica da fonti rinnovabili	FER/TERZ	24	Promuovere la tecnologia fotovoltaica nel settore terziario	819,00	318,04	Da stimare/valutare in fase di attuazione
	RES/info	25	Promuovere la produzione di energia termica da fonti rinnovabili nel settore residenziale e terziario	Azione abilitante	Azione abilitante	-
	RES/FER	26	Gruppi di acquisto	Azione abilitante	Azione abilitante	-
Pianificazione Energeticamente Sostenibile del territorio comunale	PA/info	27	Piano Regolatore dell'Illuminazione Comunale (PRIC)	Azione abilitante	Azione abilitante	15.000 €
	RES/info	28	"Allegato Energetico-Ambientale" al Regolamento Edilizio Comunale	Azione abilitante	Azione abilitante	25.000 €
	RES - TERZ/info	29	Piano Energetico Comunale	Azione abilitante	Azione abilitante	15.000 €
	RES - TERZ - IND - PA	30	Comunità Energetica Rinnovabile (CER)	Azione abilitante	Azione abilitante	-
Promozione del PAESC e della sostenibilità energetica	PA/info	31	Promozione del PAESC	Azione abilitante	Azione abilitante	-
	PA/info	32	Una Scuola Sostenibile	Azione abilitante	Azione abilitante	15.000 €
	PA/info	33	Sensibilizzazione su incentivazioni per l'efficienza energetica e la produzione di energia da fonti rinnovabili	Azione abilitante	Azione abilitante	Da stimare/valutare in fase di attuazione
	TRA	34	Promozione di una mobilità Alternativa e sostenibile	Azione abilitante	Azione abilitante	Da stimare/valutare in fase di attuazione
	PA	35	Sviluppo di nuove aree verdi e programma di riforestazione sostenibile	-	100,00	1.250.000 €
TOTALE				22.065,85	6.948,59	6.850.000,00

Comune di Rometta

4.11 Tabella Obiettivi al 2030

Categoria	Anno di Riferimento (2011)	Quota minima di riduzione al 40%	Obiettivi di riduzione al 2030 [tCO ₂]	Obiettivi di riduzione al 2030 [% sul totale]
Consumo energetico [MWh]	56572,64	22629,06		
Emissioni di CO ₂ [tCO ₂]	16797,87	6719,15	6.948,59	41,37

Settori relativi alla mitigazione	Numero di azioni incluse nel piano	Estimates in 2020			Estimates in 2030		
		Risparmio energetico (MWh/a)	Produzione di energia rinnovabile (MWh/a)	Riduzione CO ₂ (t CO ₂ /a)	Risparmio energetico (MWh/a)	Produzione di energia rinnovabile (MWh/a)	Riduzione CO ₂ (t CO ₂ /a)
		MWh/a	MWh/a	t CO ₂ /a	MWh/a	MWh/a	t CO ₂ /a
Edifici comunali	16	0	0	0	1170,97	382,20	602,54
Edifici terziari (non comunali), attrezzature/impianti	2	0	0	0	1311,30	409,50	665,17
Edifici residenziali	7	0	0	0	5221,17	0	1710,32
Industria	1	0	0	0	1345,31	409,50	642,13
Trasporto	3	0	0	0	10626,68	0	2766,63
Produzione di elettricità locale	1	0	0	0	0	330,00	128,15
Local Heat/Cold Production	0	0	0	0	0	0	0
Rifiuti	1	0	0	0	0	800,00	310,66
Altro	4	0	0	0	59,21	0	122,99
Totale	35	0	0	0	19734,65	2331,20	6948,59

Comune di Rometta

5. CAMBIAMENTI CLIMATICI

5.1 Premessa - Adattamento al Cambiamento Climatico

“I cambiamenti climatici continueranno per molti decenni a venire. La portata dei futuri cambiamenti climatici e il loro relativo impatto dipenderà dall’efficacia dell’attuazione degli accordi globali per ridurre le emissioni di gas a effetto serra. Altrettanto importante sarà la predisposizione delle giuste strategie e politiche di adattamento per ridurre i rischi derivanti dagli eventi climatici estremi attuali e previsti.”

Hans Bruyninckx,
direttore esecutivo Agenzia Europea per l’Ambiente

Il cambiamento climatico rappresenta una delle maggiori sfide che l'umanità dovrà affrontare nei prossimi anni. L'aumento delle temperature, lo scioglimento dei ghiacciai, la maggiore frequenza degli episodi di siccità e delle alluvioni sono tutti sintomi di un cambiamento climatico ormai in atto.

I rischi per il pianeta e per le generazioni future sono enormi, e ci obbligano ad intervenire con urgenza.

Il 2020 è stato l’anno più caldo della storia da quando le temperature vengono registrate.

Niente «effetto lockdown», pochi mesi di riduzione delle emissioni di CO₂ non hanno inciso sull’impennata del clima che ha registrato per l’anno appena trascorso un picco pari al 2016.

Tale record rappresenta una serie consecutiva eccezionalmente calda. Tutto ciò a fronte del continuo aumento di CO₂ in atmosfera, nonostante la pandemia abbia costretto in casa buona parte dell’umanità, con una riduzione stimata del 7% delle emissioni di CO₂ fossile.

In Europa, la temperatura media dell’aria a due metri di altezza nel 2020 ha registrato un’impennata di +0,4° rispetto al 2019 e addirittura un +1,6° rispetto al periodo di riferimento 1981-2010 (a livello globale +0,6°). La più grande deviazione annuale della temperatura media rispetto al periodo di riferimento è però concentrata sull’Artico e sulla Siberia meridionale dove in alcune zone ha superato i 6°. Se poi il confronto è con le temperature preindustriali (1850-1900) lo sbalzo a livello globale è addirittura di 1,25°.

D’altro canto, le misurazioni satellitari delle concentrazioni di CO₂ mostrano che il massimo globale mediato ha raggiunto 413 ppm (parti per milione): l’anidride carbonica in atmosfera è aumentata un po’ meno del 2019 ma ovviamente il calo non è sufficiente. «Finché le emissioni globali nette non si ridurranno a zero, la CO₂ continuerà ad accumularsi e guiderà ulteriori cambiamenti climatici», dice Vincent-Henri Peuch, direttore del Copernicus Atmosphere Monitoring Service.

Ci si era illusi che i lockdown potessero fermare la febbre della Terra? Sbagliato. «Il sistema non risponde in modo così pronto a una riduzione delle emissioni piccola come quella causata dalla pandemia», ha spiegato in una intervista al Corriere Silvio Gualdi, ricercatore del Centro Euro-mediterraneo sui Cambiamenti Climatici dove dirige la divisione di Simulazioni e Previsioni Climatiche. «Il dato di Copernicus è in linea con

Comune di Rometta

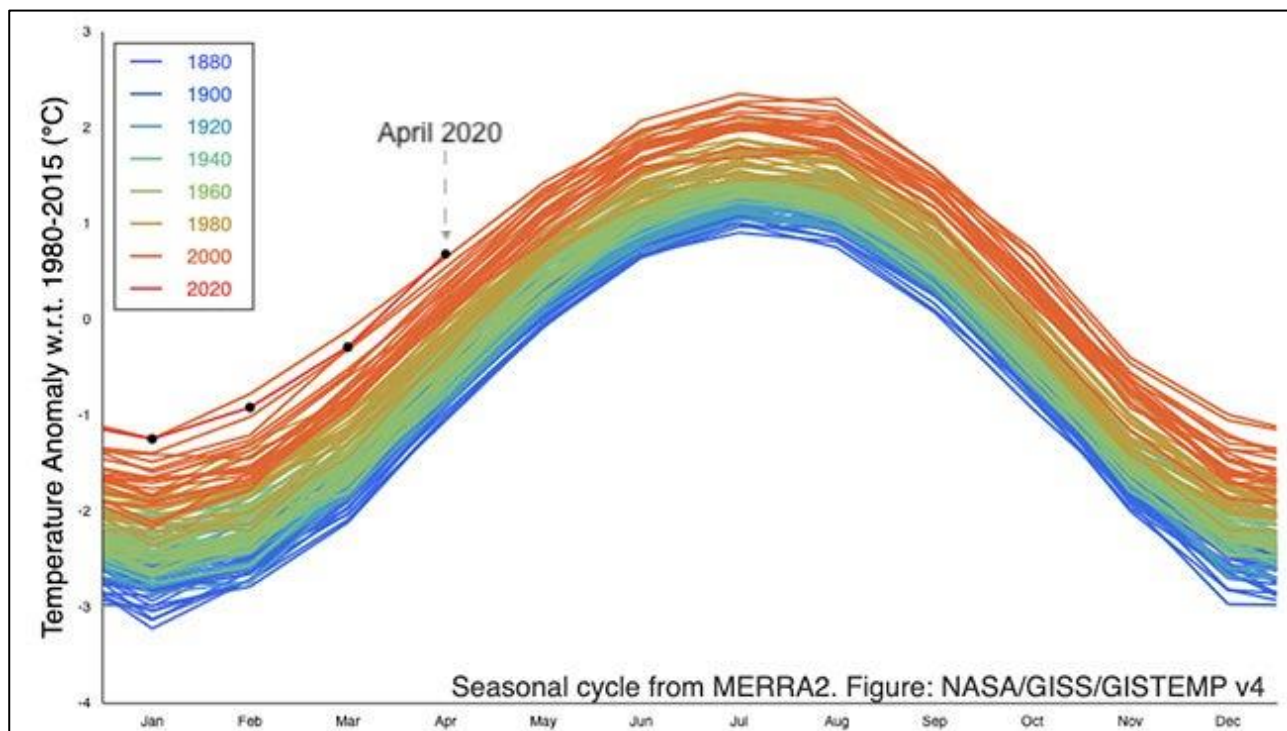
il trend climatico in atto da decenni, che non invertirà la sua corsa finché non verranno implementate delle serie politiche di riduzione delle emissioni».

Insomma, non basta un anno di pausa per Covid-19 a rallentare il riscaldamento globale. «La politica dovrebbe cogliere l'occasione delle enormi risorse stanziata a causa della pandemia per ragionare sui temi dello sviluppo sostenibile», continua Gualdi. «In assenza di una qualunque azione, se continuiamo a usare combustibili fossili e ad emettere gas serra ai ritmi degli ultimi decenni, l'impatto climatico avrà effetti devastanti sulle nostre società. I modelli preannunciano che alla fine del secolo il pianeta potrebbe essere mediamente 4° C più caldo di quanto fosse alla fine del XX secolo, con conseguenze abnormi».

Non si possono sottovalutare neppure i segnali che arrivano dal Circolo polare artico dove gli incendi di un anno eccezionalmente caldo hanno rilasciato una quantità record di 244 mega-tonnellate di anidride carbonica nel 2020, oltre un terzo in più rispetto al 2019. E Carlo Buontempo, direttore del Copernicus Climate Change Service, ricorda anche «il numero record di tempeste tropicali nel Nord Atlantico».

Nelle serie storiche della NASA e del NOAA (National Oceanic and Atmospheric Administration) non esiste nulla di paragonabile.

Nell'anno appena trascorso, le temperature medie globali sono state più alte della media di tutto il XX° secolo.



Secondo i tecnici della NASA e del NOAA, i fattori dietro questa chiara tendenza del riscaldamento globale sono l'aumento di CO₂ e di altre emissioni antropiche nell'atmosfera.

La scienza concorda sul fatto che il riscaldamento globale sia in atto e sia legato alle emissioni umane di gas ad effetto serra, le quali sono primariamente connesse ai consumi umani di energia fossile.

Comune di Rometta

In Europa negli ultimi anni si sono verificate piogge intense, tempeste e inondazioni al Nord, siccità, ondate di calore, incendi, raccolti agricoli persi al Sud: il cambiamento climatico è pronto ad abbattersi sull'Europa in modi diversi, con l'unica certezza che nessun Paese sarà esonerato dal pagare il conto.

Il quadro, a tinte fosche, è tracciato dall'Agenzia Europea per l'Ambiente (AEA), secondo cui il Vecchio Continente in futuro dovrà fronteggiare rischi sempre più gravi a livello sanitario, economico e ambientale.

L'entità di tali rischi, legati al cambiamento climatico in corso, dipenderà dal successo degli sforzi fatti per ridurre le emissioni di gas serra e alla volontà politica di prepararsi ad affrontare ciò che verrà.

Nei vari rapporti annuali "*Cambiamenti climatici, impatti e vulnerabilità in Europa*", l'Agenzia evidenzia che i cambiamenti osservati nel clima stanno già avendo ripercussioni di ampia portata sull'economia, la salute umana e la biodiversità.

Dall'aumento delle temperature all'innalzamento del livello del mare, dallo scioglimento dell'Artico alla riduzione dei ghiacciai alpini, sono già visibili gli effetti del riscaldamento globale, che ha causato anche un aumento degli eventi estremi come le bombe d'acqua e i picchi d'afa.

Dal 1980 al 2013 in Europa, rilevano gli scienziati, gli eventi estremi hanno causato perdite economiche per 393 miliardi di euro, pari a 710 euro pro capite. Il conto più salato è toccato alla Germania (78,7 miliardi), seguita dall'Italia (59,6 miliardi) e dalla Francia (53,2 miliardi).

Ancora più salato è il conteggio delle vittime, con decine di migliaia di morti dall'inizio del secolo.

E nel prossimo futuro il bilancio potrebbe aggravarsi, perché questi accadimenti eccezionali sembrano destinati a diventare sempre più abituali.

Se tutto il continente è da considerarsi vulnerabile, l'Europa meridionale e sud-orientale, quindi anche l'Italia, è l'area dove si prevede il maggior numero di ripercussioni negative.

I cambiamenti climatici ed i cambiamenti nell'uso del suolo, causano pressione negli ecosistemi e nelle aree protette di tutta Europa.

Gli impatti dei cambiamenti climatici rappresentano una minaccia per la biodiversità terrestre e marina.

Molte specie animali e vegetali stanno subendo variazioni del loro ciclo di vita e stanno migrando verso nord e verso altitudini più elevate, mentre diverse specie invasive si sono stanziate nel territorio o hanno ampliato la loro area di influenza.

Anche le specie marine, in grande quantità, stanno migrando verso nord. Questi cambiamenti influenzano gli ecosistemi e vari settori economici quali l'agricoltura, la silvicoltura e la pesca.

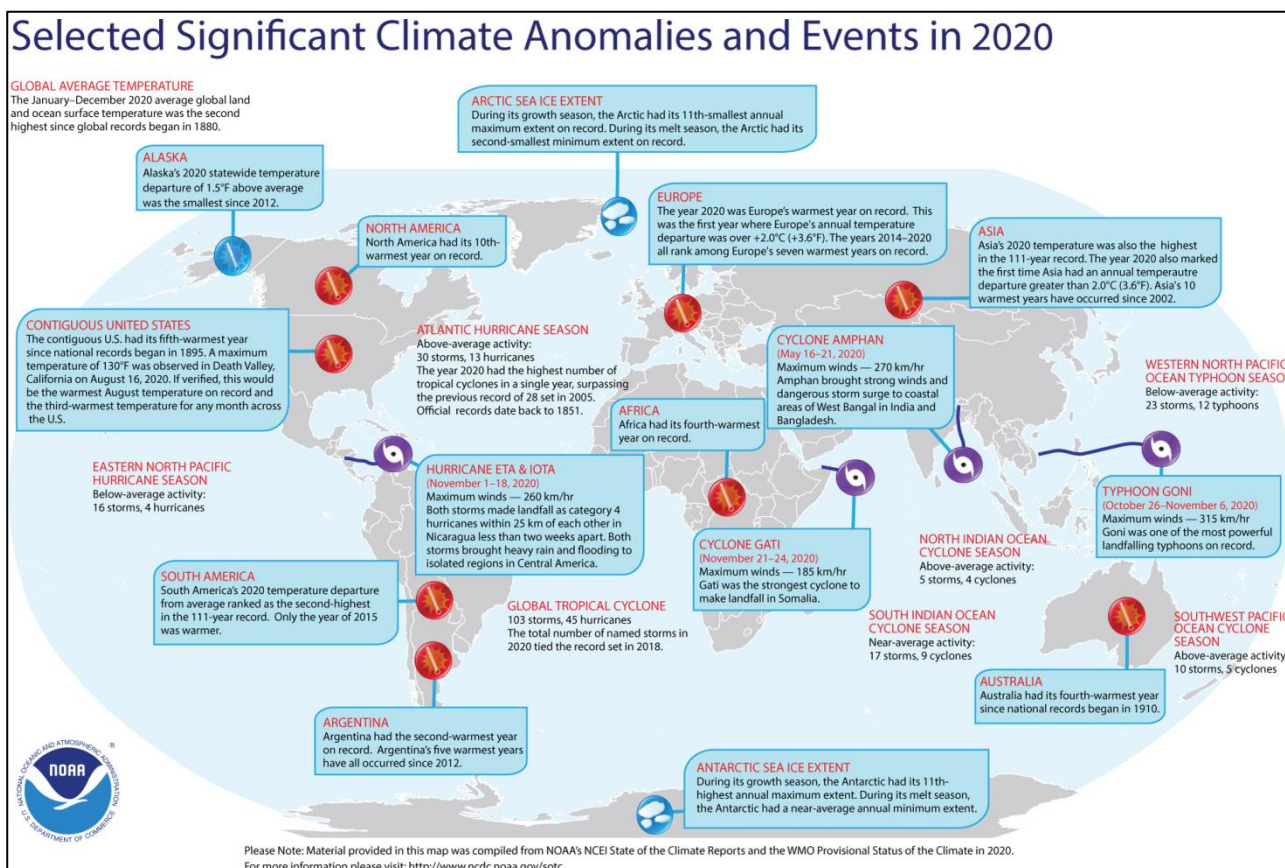
I principali effetti che i cambiamenti climatici hanno sulla salute sono legati ad eventi climatici estremi, ai cambiamenti nella distribuzione delle malattie sensibili al clima e alle variazioni delle condizioni ambientali e sociali.

Negli ultimi dieci anni, le inondazioni dei fiumi e delle aree costiere hanno colpito in Europa milioni di persone. Le ondate di calore sono diventate più frequenti e intense, causando decine di migliaia di morti premature in Europa.

Qualora non vengano adottate misure di adattamento adeguate, questa tendenza è destinata ad aumentare e ad intensificarsi.

La diffusione di nuove specie di zecche non endemiche, della zanzara tigre asiatica e di altri vettori di malattie non endemiche, aumenta il rischio di insorgenza di malattie quali la malattia di Lyme, l'encefalite da zecche, la febbre del Nilo occidentale, la dengue, la chikungunya e la leishmaniosi.

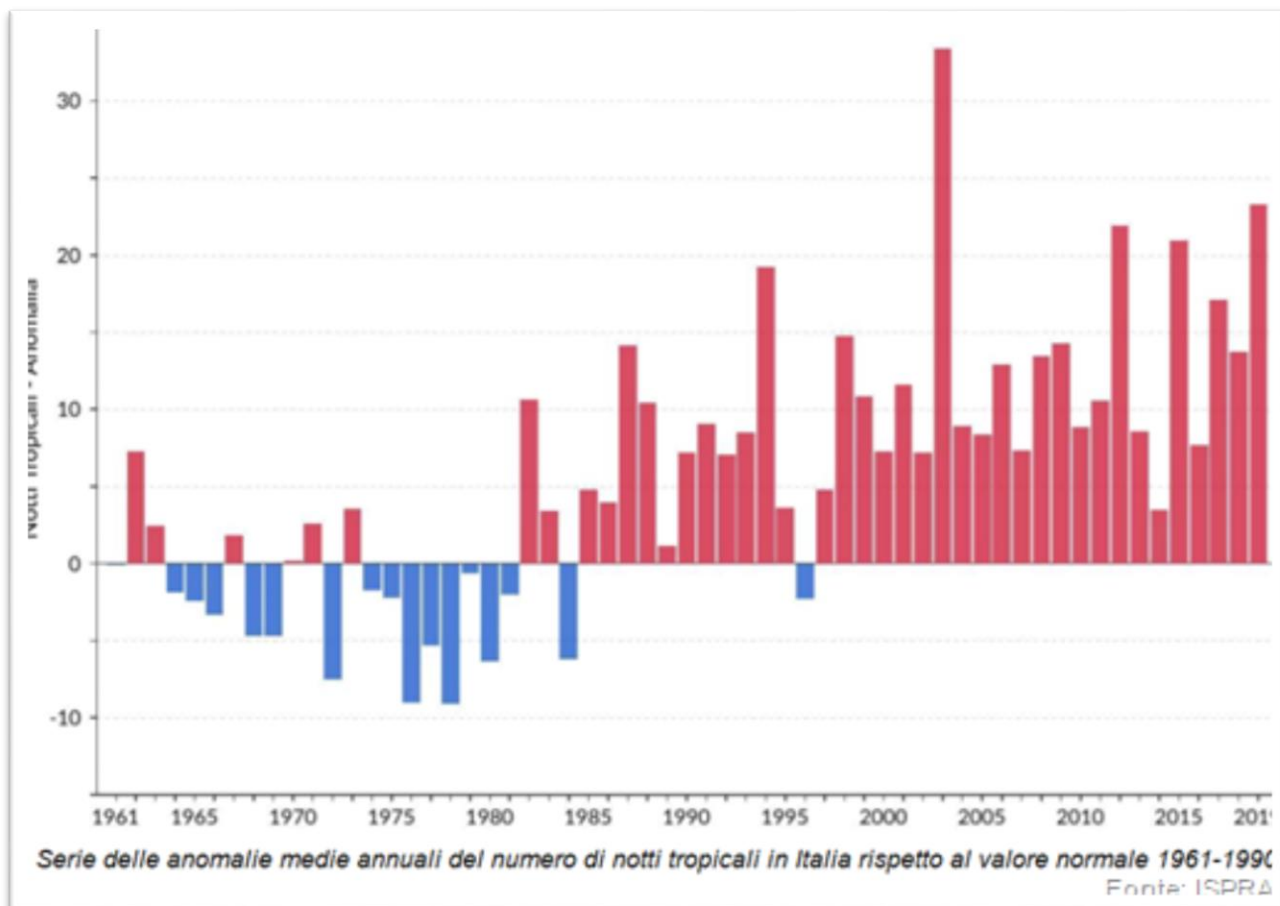
L'Europa è altresì interessata dalle ripercussioni che i cambiamenti climatici hanno al di fuori del suo territorio sugli scambi commerciali, sulle infrastrutture, sui rischi geopolitici e la sicurezza e sui flussi migratori.



Quindi, di fondamentale importanza risulta ad oggi che anche i popoli siano dotti e prendano coscienza del fatto che è necessario spingere i propri governanti a legiferare in maniera forte e decisa per invertire una tendenza negativa.

5.2 Adattamento al Cambiamento Climatico – Scenario Italiano

L'Italia sta già affrontando forti aumenti di temperature medie, ondate di calore, diminuzioni di piogge e al contempo aumenti puntuali e pericolose delle portate dei fiumi. Si è incrementato, il rischio di siccità molto gravi, il calo dei rendimenti agricoli, la perdita della biodiversità e il maggiore rischio di incendi boschivi.



Le ondate di calore più frequenti e i mutamenti nella distribuzione delle malattie infettive sensibili al cambiamento climatico fanno aumentare i rischi per la salute e il benessere dell'uomo.

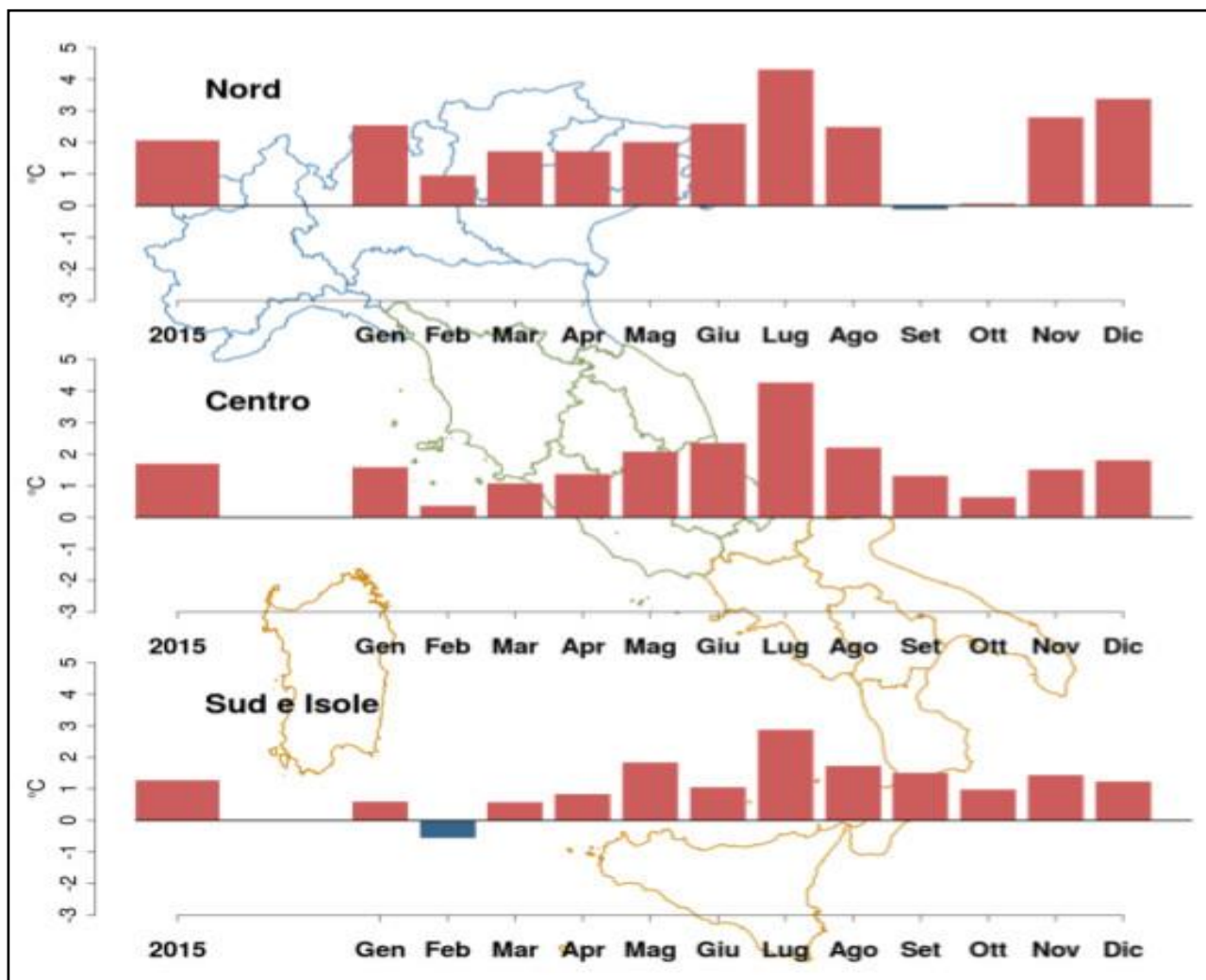
Inoltre l'Europa mediterranea è esposta anche agli effetti del riscaldamento terrestre fuori dal continente, con l'arrivo di migranti climatici che vanno a ingrossare gli attuali flussi migratori.

Il trimestre autunnale è stato complessivamente più caldo e meno piovoso della media. Lo scarto rispetto alla temperatura media è stato di $+0.6^{\circ}\text{C}$ e deriva da un settembre e un novembre piuttosto miti intervallati da un ottobre decisamente più fresco rispetto alla norma. Sull'anomalia pluviometrica autunnale, pari a -12% , ha pesato maggiormente il novembre siccitoso rispetto al dato positivo degli altri due mesi.

In Italia, il valore della temperatura media nel 2020 è stato il più elevato dell'intera serie dal 1961, appena superiore a quello del 2014. L'anomalia media annuale è stata di $+1.58^{\circ}\text{C}$ e va attribuita a tutte e quattro le stagioni, con l'anomalia più marcata in estate ($+2.53^{\circ}\text{C}$). L'anomalia della temperatura media annuale del 2020 va attribuita leggermente di più alle temperature massime rispetto alle temperature minime.

Comune di Rometta

Dall'analisi della serie storica dell'ultimo mezzo secolo, all'inizio degli anni '80 prende avvio il periodo con rateo di riscaldamento più elevato. La stima aggiornata del rateo di variazione della temperatura media in Italia dal 1981 al 2015 è $+0.33 \pm 0.06^{\circ}\text{C} / 10$ anni, a cui corrisponde, nello stesso periodo, un aumento di $1.12 \pm 0.20^{\circ}\text{C}$; quello della temperatura minima è $+0.30 \pm 0.05^{\circ}\text{C} / 10$ anni, quello della temperatura massima di $+0.37 \pm 0.08^{\circ}\text{C} / 10$ anni.



Distinguendo tra **macro-aree geografiche** (vedi grafico sovrastante) l'anomalia della temperatura media annuale è stata in media di **+2.07 °C al Nord**, **+1.70 al Centro** e **+1.28 °C al Sud e sulle Isole**. Tutti i mesi del 2015 sono stati più caldi della norma, ad eccezione di settembre al Nord e febbraio al Sud e sulle Isole; al Centro le anomalie sono state positive in tutti i mesi del 2015.

Distinguendo tra macro-aree geografiche, l'anomalia della temperatura media annuale è stata in media di **+2.07°C al Nord**, **+1.70 al Centro** e **+1.28°C al Sud e sulle Isole**.

Il mese più caldo rispetto alla norma è stato luglio, con un'anomalia media di **+4.31°C al Nord**, **+4.27°C al Centro** e **+2.88°C al Sud e sulle Isole**. Il mese meno caldo rispetto alla norma è stato settembre al Nord (**-0.11°C**), febbraio al Centro (**+0.36°C**) e al Sud e sulle Isole (**-0.55°C**).

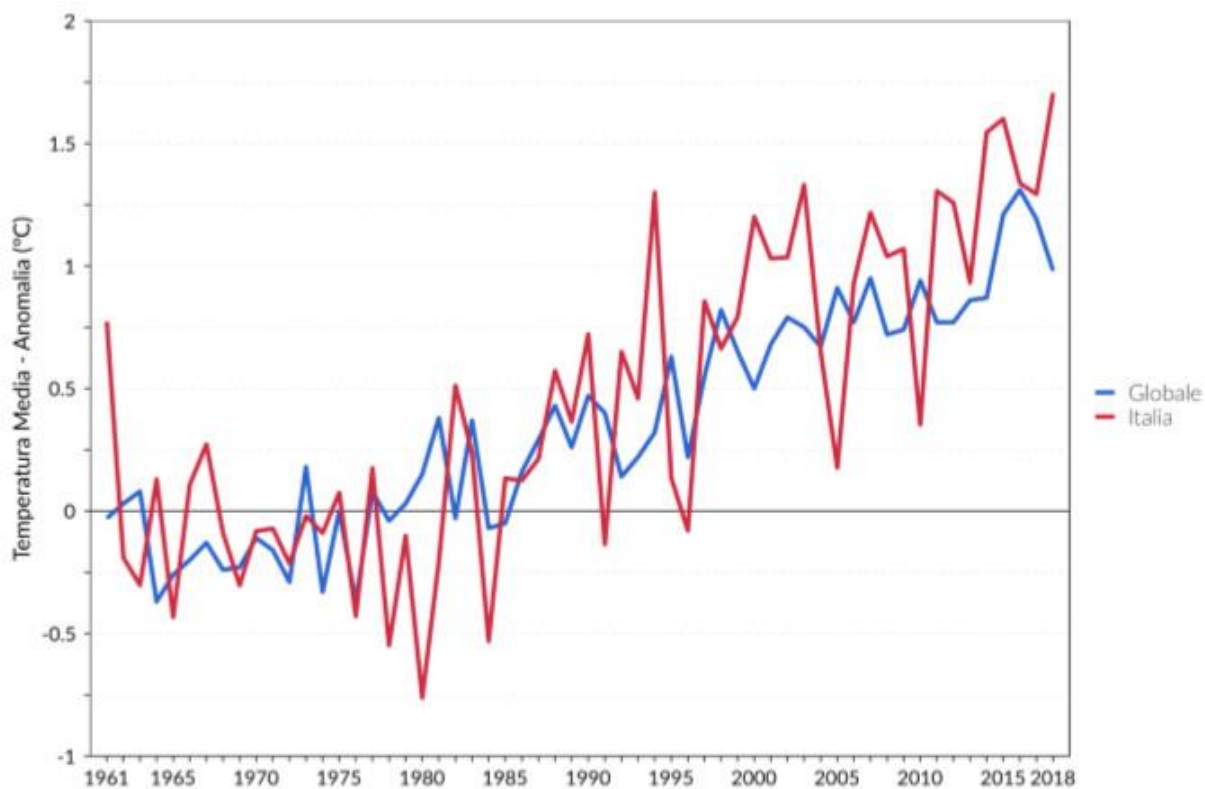
Anche gli indici degli estremi di temperatura caratterizzano il 2020 come uno degli anni più caldi dell'ultimo mezzo secolo. In particolare, il numero medio di notti tropicali, cioè con temperatura minima maggiore di

Comune di Rometta

20°C, ha registrato nel 2020 uno dei valori più alti dell'intera serie dal 1961, con una anomalia di +26 notti rispetto al valore normale. L'indice rappresentativo delle onde di calore (warmspell duration index, WSDI) colloca il 2015 al 4° posto della serie a partire dal 1961, con un'anomalia di +28 giorni nell'anno rispetto alla norma 1961-1990.

Negli ultimi 20 anni l'anomalia media è stata sempre positiva.

L'aumento della temperatura media registrato in Italia nelle ultime decadi è superiore a quello medio globale. Un'analisi delle tendenze su base stagionale dettagliata per l'Italia settentrionale, centrale e meridionale indica che l'aumento della temperatura media è significativo ovunque in autunno dal 1970 e in estate dal 1980, mentre nell'intero periodo 1961-2006 è significativo al Nord in inverno e al Centro-Sud in primavera



Serie delle anomalie di temperatura media globale sulla terraferma e in Italia, rispetto ai valori climatologici normali 1961-1990. Fonti: NCDC/NOAA e ISPRA. Elaborazione: ISPRA.

Le precipitazioni cumulate annuali del 2019 (dati ufficiali disponibili) in Italia sono state complessivamente inferiori alla media climatologica. Il valore medio di anomalia annuale presenta sensibili differenze tra diverse aree del territorio italiano.

Nel corso dell'anno mesi molto piovosi si sono alternati ad altri più secchi. Maggio, luglio e soprattutto novembre sono stati caratterizzati da piogge abbondanti, estese a tutto il territorio nazionale, mentre a marzo e giugno sono state scarse in tutte le regioni. Al Nord il mese relativamente più piovoso è stato

Comune di Rometta

novembre, con un picco di anomalia positiva di +200%, seguito da dicembre (+77%) e maggio (+75%); al Centro e al Sud i mesi relativamente più piovosi sono stati maggio (rispettivamente +142% e +122%), novembre e luglio.

I mesi più secchi rispetto alla media sono stati giugno (soprattutto al Centro, anomalia di -86%) seguito da marzo, (soprattutto al Centro e al Nord, anomalia rispettivamente - 76% e -72%), febbraio, gennaio limitatamente al Nord e al Centro, ed agosto.

Anche nel 2019 si sono verificati eventi di precipitazione intensa: i valori più elevati di precipitazione giornaliera sono stati rilevati il 21 ottobre in Liguria e Piemonte, nelle province di Genova e Alessandria, dove sono state registrate precipitazioni cumulate comprese fra 400 e 500 mm, con un massimo di 502 mm a Campo Ligure (GE).

Riguardo agli indici climatici rappresentativi delle condizioni di siccità, i valori più elevati del numero di giorni asciutti nel 2019 si registrano a Catania (318 giorni); valori elevati si osservano anche in Pianura Padana, su Liguria di Levante, sulla costa toscana e del Lazio settentrionale, sulle coste adriatica, ionica e su gran parte di Sicilia e Sardegna.

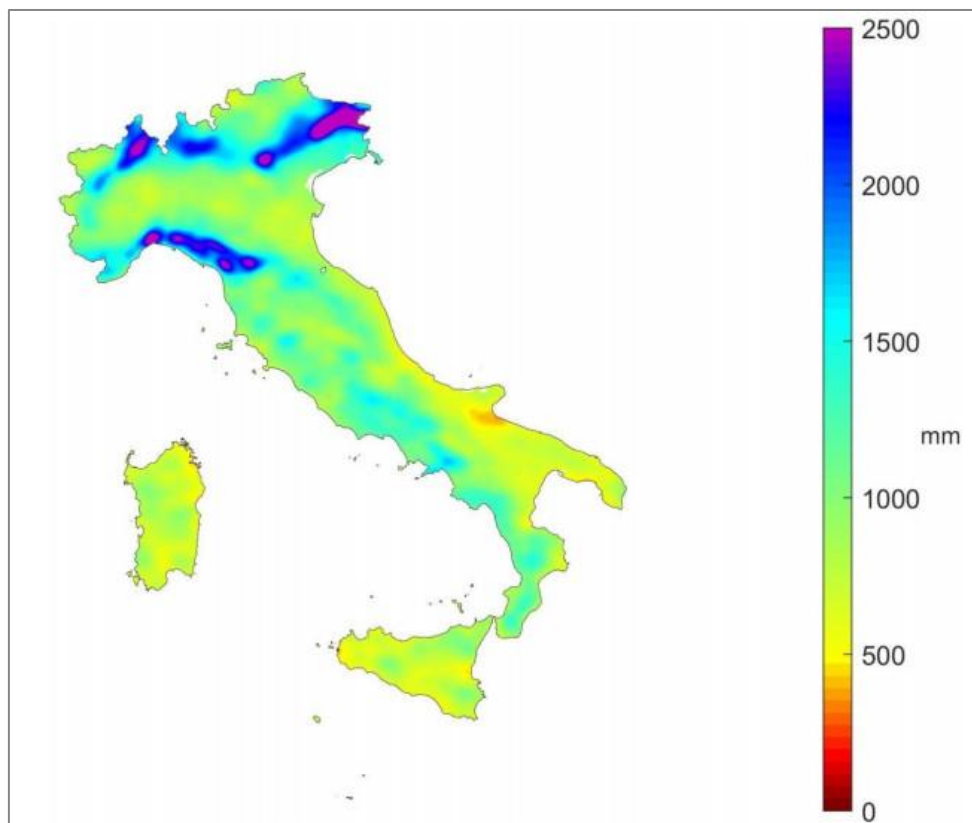


Figura 5 - Precipitazioni cumulate anno 2019

Nell'intervallo 1951-2019 i valori medi delle precipitazioni cumulate annuali risultano in leggera diminuzione ma non risultano tendenze statisticamente significative.

Comune di Rometta

Gli indici rappresentativi della frequenza, dell'intensità e dei valori estremi di precipitazione, sono stati aggiornati utilizzando un numero di serie temporali sensibilmente più alto rispetto agli anni precedenti. Tuttavia, le principali conclusioni che si possono trarre dall'analisi delle serie rimangono sostanzialmente invariate. L'andamento degli indici non mostra trend statisticamente significativi dal 1971 al 2019, con l'unica eccezione dell'indice R95p che rappresenta la somma nell'anno delle precipitazioni giornaliere superiori al 95 percentile della distribuzione normale delle precipitazioni giornaliere nei giorni piovosi. Al Sud e sulle Isole l'indice R95p risulta in aumento (+15.4 mm / 10 anni) e ha registrato nel 2015 il secondo valore più elevato dell'intera serie.

Complessivamente, dall'analisi degli indici non emergono segnali netti di variazioni significative della frequenza e della intensità delle precipitazioni nel medio-lungo periodo.

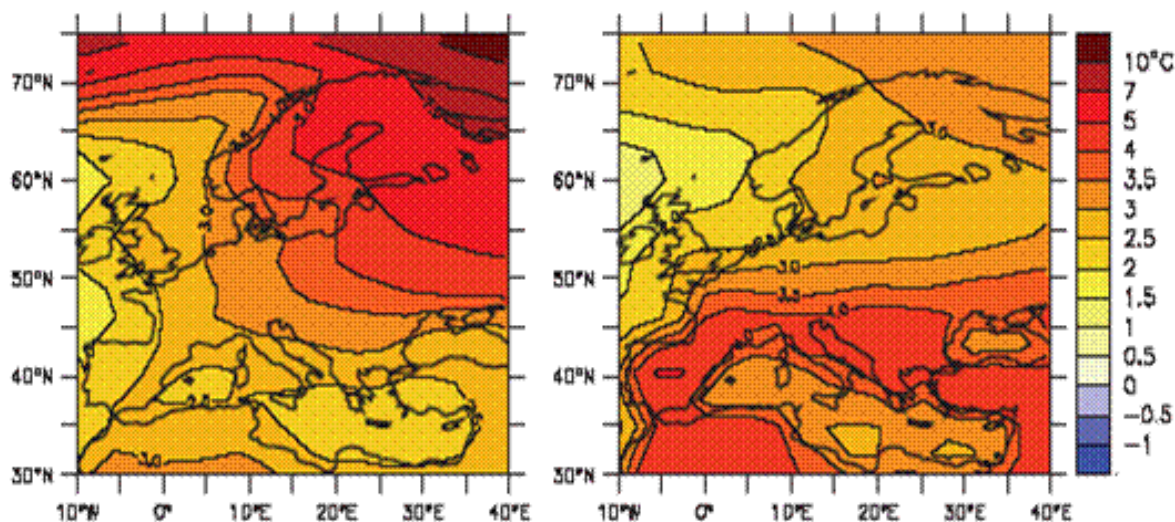


Figura 6 - Anomalie della temperatura media nella zona del bacino del Mediterraneo

Le tendenze delle precipitazioni nel lungo periodo, gli studi del CNR indicano che “i trend sono generalmente negativi, anche se solo di lieve entità e spesso poco significativi dal punto di vista statistico. L'entità della riduzione delle precipitazioni risulta dell'ordine del 5% per secolo; essa sembra dovuta principalmente alla primavera, stagione nella quale la riduzione delle precipitazioni risulta vicina al 10% per secolo”.

Le analisi delle serie annuali e stagionali delle anomalie di precipitazione dell'Italia settentrionale, centrale e meridionale effettuate dall'ISPRA per il periodo più recente non indicano trend statisticamente significativi, mentre la serie invernale del Nord Italia mostra una diminuzione della precipitazione media di 1,47 mm/anno dal 1961 al 2006.

Un'analisi preliminare degli eventi estremi di precipitazione su un campione di circa 50 stazioni non mostra alcuna tendenza statisticamente significativa dal 1950 al 2006. Tuttavia, il numero limitato di serie temporali sufficientemente continue e di qualità controllata, e la loro distribuzione non omogenea sul territorio, impediscono per il momento di arrivare a una conclusione circa l'esistenza o meno di tendenze significative sugli eventi estremi di precipitazione in Italia.

Comune di Rometta

5.3 Adattamento al Cambiamento Climatico – Scenario Siciliano

Oggi la Sicilia paga le colpe di un modello industriale che ha dissipato buona parte del suo patrimonio naturale. Un mix esplosivo cui vanno sommate le modificazioni climatiche e la «rivoluzione» antropica del territorio, con l'abbandono dell'agricoltura e delle aree rurali e una sempre maggiore concentrazione nelle aree urbane.

Tutto questo senza mettere ancora nel conto la pressione migratoria che già si avverte sulle sponde sud della Sicilia.

Negli anni futuri un grande movimento migratorio costante potrebbe prodursi dalle regioni del Sahel.

L'onda umana si dirige verso le città costiere. Un flusso di migranti che rischia di essere amplificato dal fatto che 29 dei 36 paesi più poveri del mondo sono localizzati in questa fascia di terra, e con i due terzi della popolazione che vive in condizioni di assoluta povertà.

Per molti di loro, la ricerca di un futuro migliore passerà proprio dalla Sicilia.

Al centro del Mediterraneo, la regione corre il rischio di essere inglobata nel processo di desertificazione che mostra già i primi segni nelle aree del Nord-Africa.

Il primo allarme è stato lanciato dal governo del Marocco. Le tradizionali palme dell'area rischiano di essere un ricordo, con il Sahara che spinge il suo dominio verso nord. Ma le prime tracce della desertificazione sono visibili nel centro della Sicilia. Accentuate dalla lunga estate calda del 2007, che rischia di passare alla storia come il vero e proprio punto di non ritorno.

Tre ondate di caldo sahariano, tra fine giugno e metà agosto, hanno messo in ginocchio la Sicilia.

La sconcertante situazione di quei giorni, con temperature prossime ai 50 gradi, interruzioni della corrente elettrica e dell'acqua corrente per decine di ore e incendi a ridosso delle abitazioni, chiariscono definitivamente che il problema dei cambiamenti climatici dovuti all'inquinamento dell'atmosfera, in Sicilia non è per domani, ma è la più urgente questione socioeconomica e politica dell'oggi.

I primi obiettivi da raggiungere sono: «Riforestare la Sicilia per assorbire l'anidride carbonica in eccesso, fermare la desertificazione del suolo, mitigare le temperature e preservare le preziose risorse idriche. E la Sicilia con decine di migliaia di agenti forestali e un bilancio regionale di oltre 15 miliardi di euro annui può e deve essere in grado di farlo.

Quello che da millenni è stato soltanto un timore, pare stia avvenendo: il deserto minaccia le aree interne della Sicilia e le coste mostrano i primi segni dell'erosione, causata dall'innalzamento delle acque.

Le ondate di caldo degli ultimi anni hanno messo in ginocchio i grandi centri urbani dell'isola, ma anche i piccoli centri, con le colonnine di mercurio che sono schizzate sopra i quaranta gradi.

Si sono contati migliaia di black out che hanno bloccato ogni tipo di produzione, lasciando fuori uso per parecchie ore servizi di primaria importanza.

L'aumento della temperatura ha dato vita a migliaia di roghi che hanno totalmente distrutto gran parte del patrimonio boschivo nei Nebrodi, nella Madonie e del centro della Sicilia. Danno irreparabile per la regione

Comune di Rometta

che, anno dopo anno, vede ridurre in maniera sensibile il polmone verde. Tutto questo nonostante la Regione attinga ai fondi comunitari per procedere alla riforestazione.

Ma i cambiamenti climatici hanno portato ad estati torride, è nelle sempre più frequenti gelate primaverili. Il cambiamento del clima sta portando alla mutazione delle capacità produttive dell'isola.

Uno studio della Confagricoltura predice uno spostamento di cento chilometri delle tipicità colturali.

In futuro, gli agrumi potrebbero sbarcare persino al Nord.

Uno dei migliori fattori predittivi proviene dalla raccolta e dalla produzione del miele, perché le api sono una specie talmente fragile e sensibile agli squilibri ambientali da poter essere considerate un autentico «sismografo» degli scompensi che colpiscono l'ecosistema.

I dati sono incontrovertibili: da diversi anni i produttori considerano disastroso il raccolto siciliano di miele di agrumi. E per le associazioni di categoria, la causa principale di questa modifica sono proprio le gelate primaverili che compromettono mediamente il 50% dei fiori degli agrumi. Alla fine, l'intera mappa del miele italiano andrà ridisegnata, con le qualità tipiche del Sud che iniziano a essere prodotte al Centro e al Nord. Anche questo è un piccolo segnale chiarificatore della desertificazione che avanza.

Ed è un problema che riguarda l'intero bacino mediterraneo. Ormai, per gli scienziati che studiano l'ambiente, le coste del Mediterraneo rappresentano una zona di transizione attraversata dal Sahara: una superficie di oltre 30 milioni di ettari di terra sulle due sponde del mare è colpita dalla desertificazione. Nazione per nazione si fa il conto del rischio incombente: la Spagna mette addirittura in gioco un quinto dei suoi territori. Anche Portogallo, Italia e Grecia sono colpiti seriamente dal rischio di desertificazione. Ma stranamente questi pericoli non sono facilmente percepibili, anche se alla fine, secondo le prime stime effettuate, l'avvento di un clima sub-sahariano potrebbe compromettere la sopravvivenza di 16,5 milioni di persone.

Focalizzando l'attenzione sul nostro paese, scopriamo che sono 16.100 i km² di territorio (pari al 5,35% dell'intero territorio nazionale) ad essere già investiti dal processo di inaridimento dei suoli.

Secondo l'Unione Europea, l'Italia negli ultimi 20 anni ha visto triplicare la portata del fenomeno di degradamento dei terreni.

Le ultime stime ipotizzano che almeno il 27% del territorio nazionale sia a rischio desertificazione. Da questa incombente calamità sono interessate soprattutto le regioni meridionali.

Lì, l'avanzata del fenomeno rappresenta una vera e propria emergenza ambientale.

Tra le regioni italiane la Sicilia è quella a più alto rischio. L'impatto è previsto su tutte le provincie dell'isola, e toccherà anche gli arcipelaghi e le isole minori, soprattutto le isole Pelagie, Egadi, Pantelleria e Ustica.

Se volessimo però attenerci alla definizione data dalla conferenza delle Nazioni Unite di Rio de Janeiro del 1992, secondo cui la desertificazione è «il degrado delle terre nelle aree secche, semiaride e subumide secche, attribuibile a varie cause, fra le quali variazioni climatiche ed attività antropiche», si scoprirebbe che non meno del 45% del territorio della Sicilia è da considerarsi a rischio.

Comune di Rometta

Un dato di minore impatto viene segnalato dall'Associazione italiana consulenti ambientali: per loro, è compresa tra il 20 e il 30% la porzione di territorio siciliano a rischio desertificazione.

Definizioni a parte, anche se i dati possono sembrare eccessivi e gli scienziati non riescono a mettersi d'accordo, il risultato reale è sotto gli occhi di tutti.

Lo dimostrano le montagne diboscate e incendiate soggette a fenomeni franosi sempre più frequenti, le colline argillose che si vanno liquefacendo come conseguenza dell'uso improprio delle nuove tecnologie e le pianure che scompaiono sotto il manto di cemento o si vanno salinizzando per effetto dell'uso sempre più frequente di acque di bassa qualità.

Per desertificazione non deve intendersi la semplice avanzata del deserto, ma piuttosto, un insieme di processi di degradazione del suolo che ne compromettono la capacità produttiva e alla cui base si pone quasi sempre l'azione avversa dell'uomo.

Quando questa è tale da superare la soglia di resilienza del suolo (in biologia, il termine indica la proprietà di un corpo di porre rimedio a un danno subito), si innescano i processi di degradazione che, quando iniziano, sono difficilmente arrestabili e, sovente, continuano fino a superare i livelli di non ritorno.

In Sicilia, i più diffusi aspetti di degradazione del suolo sono da imputare ai processi di erosione ma, notevole pericolosità rivestono anche i processi di salinizzazione, di alcalizzazione e di cementificazione.

I processi di erosione del suolo sono particolarmente evidenti nell'interno collinare argilloso e sono favoriti soprattutto dall'abitudine degli agricoltori di lavorare secondo le linee di massima pendenza. In queste condizioni, come è emerso da alcuni studi condotti su tipi di suolo molti diffusi in Sicilia, anche un solo evento piovoso di alta intensità è sufficiente ad erodere diverse decine di tonnellate della parte superficiale del suolo, quasi sempre quella più fertile.

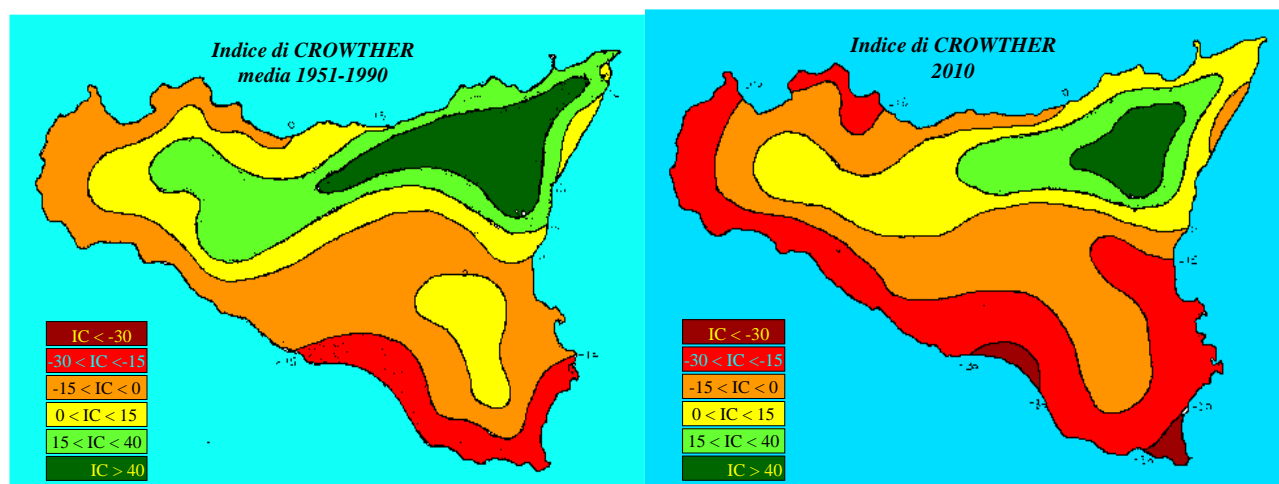
I problemi riguardano sia i processi di salinizzazione che la perdita di suolo per urbanizzazione.

È stato appurato come in alcune aree della piana di Licata l'impiego di acque saline a fini irrigui, in mancanza di risorse idriche di buona qualità, abbia condotto in un arco di tempo variabile da 8-10 a 16-20 anni ad un accumulo di sali solubili e di sodio che va ben oltre le soglie che definiscono i suoli salini e alcalini. In questa situazione si ha una notevole crisi della loro capacità produttiva con rilevanti ripercussioni sui raccolti.

Per quanto attiene la perdita di suolo per urbanizzazione, una recente indagine condotta nella piana di Buonfornello (località vicina all'area industriale di Termini Imerese), che si estende per 1.670 ettari, ha evidenziato come nel quarantennio compreso fra il 1956 e il 1996, il 41% dei suoli della piana siano stati sottratti per sempre alla loro funzione produttiva. Il maggiore sgomento tuttavia, deriva dal constatare che questa espansione urbanistica è avvenuta a discapito dei suoli migliori, mentre quelli meno produttivi sono stati poco interessati da questo problema.

Un perverso meccanismo a catena: i processi di degradazione per erosione innescano altri processi di degradazione delle altre risorse ambientali, a scapito, in particolar modo, delle risorse idriche.

Sul futuro della Sicilia sono disponibili anche dei modelli previsionali che, tenendo conto delle previsioni climatiche della temperatura (la metodologia è quella proposta dal Goddard Institute for Space Study della Nasa), anticipano gli scenari climatici nel periodo che va dal 2010 sino al 2030. Il metodo si basa su due semplici indici che gli scienziati considerano semi-empirici: l'indice di De Martonne, relativo alle condizioni di aridità del suolo, e l'indice di Crowther, la cui lettura consente di ottenere un bilancio fra le precipitazioni e l'evaporazione.



L'interpolazione dei due indici consente di redigere una mappa previsionale sul fenomeno della desertificazione in Sicilia.

Le terre siciliane soffrono. Ma anche le coste e le acque non mostrano segni di grande salute.

Da lì giungono ulteriori segnali preoccupanti di uno scenario in continua evoluzione.

Al livello di macrosistema ambientale, lo scioglimento dei ghiacciai continentali e di quelli di Artico e parte dell'Antartico contribuirà all'innalzamento del livello del mare. E se i cambiamenti climatici provocano l'innalzamento del livello del mare, la conseguenza diretta è l'aumento dell'intensità delle mareggiate.

Un meccanismo a catena che amplifica il fenomeno dell'erosione.

Da Capo Passero a Capo Peloro e fino a Capo Feto la costa si sviluppa per circa 865 chilometri, pari al 70% dell'intero periplo siciliano. Al suo interno sono presenti complessivamente 522 aree a rischio di erosione: 234 di queste, pari a 105 chilometri, presentano situazioni molto gravi contrassegnate da un rischio molto elevato.

Il mare in 30 anni ha divorato, in larghezza, mediamente circa 80 metri di spiaggia.

Il fenomeno della costa che arretra è più preoccupante nelle province di Messina, Palermo, Agrigento e Ragusa.

In ogni caso il 20% delle spiagge siciliane è già in fase di avanzata erosione. Acque alte e sempre più calde. Se le api sono gli indicatori per i cambiamenti nel mondo dell'agricoltura, in mare i pescatori siciliani sono ormai avvezzi a imbattersi in specie ittiche una volta inconsuete.

Comune di Rometta

Il Mediterraneo presenta buona parte delle caratteristiche dei mari tropicali. La comparsa di alcune specie di barracuda alle Eolie e nello Stretto di Messina, ma anche le vongole «filippine» ormai stanziali di fronte alle coste siciliane, sono uno dei tanti esempi della modificazione della fauna marina.

La Sicilia deve adottare per prima delle strategie che le consentano di difendersi dai cambiamenti climatici in corso.

Comune di Rometta

5.4 Analisi Dei Rischi

Per poter fare una stima e poter fare una descrizione dei potenziali scenari di un determinato evento, quale appunto il rischio, si è voluto raccogliere quante più notizie riguardo la conoscenza dei pericoli sul territorio, conoscere la distribuzione della popolazione, delle strutture e dei servizi.

Certi che il rischio è la combinazione tra la probabilità di accadimento di un determinato evento calamitoso (pericolosità) ed il valore esposto dell'area soggetta a pericolo (vulnerabilità):

$$R = P \times P \times V$$

R= rischio

P= pericolosità di accadimento dell'evento calamitoso

V=vulnerabilità

V=valore

Il censimento e la descrizione degli elementi ricadenti nella zona di dissesto consentiranno di potere stimare le conseguenze di un determinato evento.

La *pericolosità* esprime la probabilità che in una zona si verifichi un evento dannoso di una determinata intensità entro un determinato periodo di tempo (che può essere il "tempo di ritorno"). La pericolosità è dunque funzione della frequenza dell'evento. In certi casi (come per le alluvioni) è possibile stimare, con una approssimazione accettabile, la probabilità di accadimento per un determinato evento entro il periodo di ritorno. In altri casi, come per alcuni tipi di frane, tale stima è di gran lunga più difficile da ottenere.

La *vulnerabilità* invece indica l'attitudine di una determinata "componente ambientale" (popolazione umana, edifici, servizi, infrastrutture, etc.) a sopportare gli effetti in funzione dell'intensità dell'evento. La vulnerabilità esprime il grado di perdite di un dato elemento o di una serie di elementi risultante dal verificarsi di un fenomeno di una data "magnitudo", espressa in una scala da zero (nessun danno) a uno (distruzione totale).

Il *valore esposto* o esposizione indica l'elemento che deve sopportare l'evento e può essere espresso o dal numero di presenze umane o dal valore delle risorse naturali ed economiche presenti, esposte ad un determinato pericolo.

Il prodotto vulnerabilità per valore indica quindi le conseguenze derivanti all'uomo, in termini sia di perdite di vite umane, che di danni materiali agli edifici, alle infrastrutture ed al sistema produttivo.

Il rischio esprime dunque il numero atteso di perdite di vite umane, di feriti, di danni a proprietà, di distruzione di attività economiche o di risorse naturali, dovuti ad un particolare evento dannoso; in altre parole, il rischio è il prodotto della probabilità di accadimento di un evento per le dimensioni del danno atteso.

Comune di Rometta

Pertanto, è stabilito che il rischio è generato da due classi di eventi; quelli di origine naturale e quelli di origine antropica.

L'analisi dei rischi ha come obiettivo l'elaborazione di scenari per i diversi rischi presenti nel territorio comunale.

Attraverso l'analisi storico-statistica degli eventi accaduti in passato coadiuvata da un dettagliato studio del territorio si è giunti all'individuazione dei principali rischi a cui il territorio è soggetto ed alla loro classificazione per natura e gravità.

In linea di massima possiamo classificare i principali rischi sul territorio in studio in:

- Rischio idraulico, dighe ed invasi;
- Rischio geomorfologico e sismico;
- Rischio di incendio boschivo;
- Rischio neve e ghiaccio;
- Rischio vulcanico;

Per ogni evento si sono stabiliti:

- gli *obiettivi* da perseguire;
- le *procedure* da attivare da parte degli organi preposti;
- le *raccomandazioni* rivolte alla popolazione

5.5 Adattamento al Cambiamento Climatico – Scenario Territorio Comunale

Per una caratterizzazione generale del clima nel settore nord-orientale della Sicilia nel quale ricade l'area di studio, sono state considerate le informazioni ricavate dall'Atlante Climatologico redatto dall'Assessorato Agricoltura e Foreste della Regione Siciliana.

Regime termico

Per l'analisi delle condizioni termometriche, in assenza di stazioni interne sia al comune di Rometta che nei bacini nei quale ricade il territorio comunale, si è fatto riferimento soltanto ai dati registrati dalle 2 stazioni termo-pluviometriche di Tindari e Floresta.

Sulla base dei dati ricavati dalle poche stazioni disponibili, si ricava che la distribuzione della temperatura è condizionata dall'altitudine; si rileva una modesta diminuzione fino alla quota dei 700 m slm, mentre alle quote più elevate i valori si abbassano sensibilmente.

Il regime termometrico nel versante tirrenico della Sicilia Nord-Orientale e, più in particolare, dell'area in esame è tale da determinare l'aggregazione del territorio in tre fasce, corrispondenti a diversi valori della temperatura media annuale. Si distingue una fascia costiera alle quote più basse con valori di T pari a 18-19 °C, una fascia intermedia di tipo collinare e di bassa montagna con T di 16-17 °C ed una fascia interna di alta montagna con T di circa 11-12 °C.

In base al range di valori assunti dalla temperatura media annuale è quindi possibile distinguere il clima della fascia costiera come caldo arido, nel periodo compreso tra i mesi di maggio e settembre, mentre nella fascia intermedia ed in quella più interna tale periodo caldo si riduce ai mesi di giugno, luglio ed agosto. Nella restante parte dell'anno il clima è temperato, ad esclusione della fascia più interna dove nei mesi tra novembre e marzo di registra un clima freddo.

L'escursione termica media annua è di 15 °C nella fascia montana e si riduce a circa 13 °C nella fascia costiera in seguito all'effetto di mitigazione climatica operato dal Mare Tirreno alle quote più basse. Tale effetto si ripercuote anche sui valori estremi e più precisamente: nella fascia costiera i valori medi delle temperature minime sono di circa 9 °C, mentre alle quote di 700 metri s.l.m. sono di circa 5 °C; i valori medi delle temperature massime nella zona di costa oscillano tra i 28° C ed i 30 °C, con temperature massime assolute di 33 °C, mentre alle quote più elevate raramente superano i 30 °C.

I mesi più freddi risultano essere gennaio e febbraio, mentre quelli più caldi luglio e agosto.

Comune di Rometta

Regime pluviometrico

Per l'analisi delle condizioni pluviometriche, si è fatto riferimento ai dati registrati nella stazione pluviometrica di Monforte S. Giorgio, ricadente all'interno del bacino della Fiumara di Niceto.

La precipitazione media annua per tale stazione risulta pari a circa 900 mm, valore che risulta ben più elevato di quello medio regionale (637 mm). Tale valori della piovosità è correlabile agli apporti di masse di aria umida da parte dei venti spiranti da nord-ovest.

Nell'arco dell'anno solare il periodo più piovoso risulta essere quello autunnale/invernale, con i mesi di ottobre, novembre e dicembre più piovosi rispetto ai mesi di gennaio, febbraio e marzo; nei restanti mesi le precipitazioni risultano scarse o assenti. Le precipitazioni di massima intensità si registrano soprattutto nel mese di ottobre.

Il cambiamento climatico ha generato, nel corso degli ultimi anni, dissesti generalizzati che hanno creato problemi gravissimi alla popolazione e all'economia del territorio comunale.

Tali problematiche si sono verificate con cadenza sempre più frequente negli ultimi anni e in taluni casi hanno prodotto gravissime difficoltà al paese e alla sua cittadinanza.

Stato attuale di dissesto del Territorio Comunale di Rometta dovuto ai cambiamenti climatici.

Pericolosità geo-morfologica

Il territorio comunale di Rometta è ubicato nella parte nord-orientale dei Monti Peloritani, sul versante tirrenico della Provincia di Messina, occupa una estensione di circa 32,12 Km², dalla costa tirrenica fino ai rilievi dell'entroterra raggiungendo quota di 1.076 m in corrispondenza di Pizzo Bottino.

Nella cartografia ufficiale in scala 1:25.000 edita dall'I.G.M., ricade nelle tavolette "Rometta" F° 253 I SE e "San Pierniceto" F° 253 II NO.

La zona di studio comprende una zona costiera (fino a 100 m s.l.m.), che si individua esclusivamente a N del territorio comunale, tra la foce del T. Saponara e quella della fiumara Rio Boncordo, una zona sub collinare (da 100 fino a circa 200 m s.l.m.), una zona collinare (da 200 fino a circa 600 m s.l.m.), entro cui ricade la quasi totalità del territorio comunale e una zona montana (oltre 600 m s.l.m.), localizzata nel settore più meridionale.

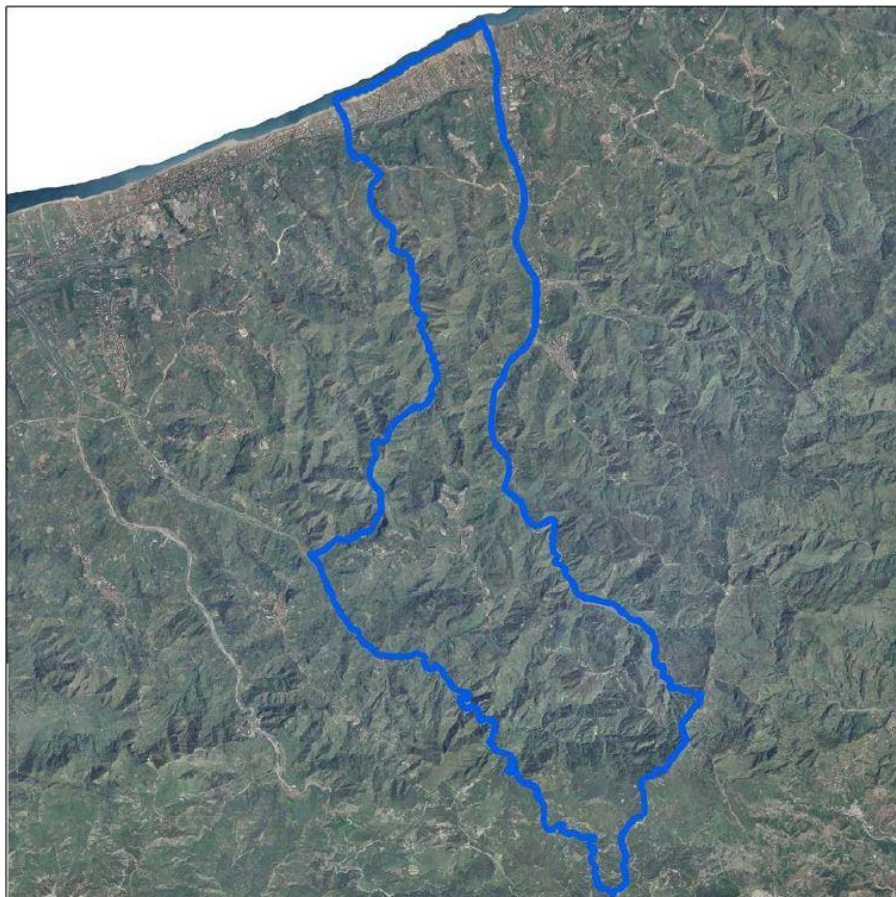


Figura 7 - Corografia del Comune di Rometta

Il motivo dominante di questo comparto territoriale è rappresentato da un'estesa dorsale, con andamento nord sud analogo, pertanto, a quello dello sviluppo del territorio comunale. Su questa, che costituisce lo spartiacque idrografico tra il bacino del T. Saponara (002 PAI) e quello dell'Area tra T. Saponara e F.ra di Niceto (003 PAI), sorge il centro storico dell'abitato di Rometta, a circa 560 m s.l.m. e le frazioni di Gimello, Sottocastello, Scalone, Oliveto, Rapano e Pantano.

Il paesaggio si presenta composito con una morfologia piatta ed uniforme nell'area costiera, corrispondente ad una stretta pianura alluvionale, dove sorge la frazione di Rometta Marea e più aspra con versanti scoscesi e accidentati verso l'entroterra collinare e montuoso. La superficie topografica, nell'ambito collinare, alterna piccole spianate e pendii terrazzati, sedi di pratiche agricole, a bruschi salti di pendenza con versanti quasi verticali che conferiscono al paesaggio un aspetto rupestre, nel settore montano l'acclività dei versanti aumenta e le aree pianeggianti diventano più modeste e meno frequenti e le incisioni vallive diventano più profonde.

Il territorio comunale ricade per il 33% nel bacino idrografico del Torrente Saponara (002 della classificazione PAI), per il 25% nell'area Territoriale tra i bacini T.te Saponara e F.ra Niceto (003 della classificazione PAI), per il 42% rientra nel bacino idrografico della Fiumara di Niceto (004 della classificazione PAI).

Comune di Rometta

Nella fattispecie, dall'esame della cartografia, dai risultati del PAI Sicilia e di quanto disponibile in bibliografia consultando il progetto "Inventario Frane IFFI" realizzato dall'ISPRA e dalle Regioni e Province Autonome (sito web: <https://idrogeo.isprambiente.it/app/>), per la selezione areale di Rometta, qui esaminata, sono stati censiti 96 dissesti.

La tabella seguente indica il numero dei dissesti nel territorio comunale di Rometta distinti per tipologia.

Tipologia	N°
Crollo o ribaltamento	15
Scivolamento rotazionale/traslato	30
Colamento lento	8
Colamento rapido	1
Complesso	23
Aree con frane superficiali diffuse	19
Totali	96

Tabella 20 - Tipi di dissesto

Sulla base delle classi di pericolosità e delle infrastrutture presenti all'interno del perimetro delle relative aree, sono stati perimetrati i singoli elementi a rischio con relativo livello d'attenzione da R1 a R4 come illustrato di seguito.

Pericolosità e rischio



Figura 8 - Contesto Rischio geo-morfologico comune di Rometta

FRANE	Territorio (Km ²)	Popolazione	Famiglie	Edifici	Imprese	Beni culturali
Molto Elevata P4	0,81 (2,5%)	46 (0,7%)	22 (0,8%)	44 (1,6%)	2 (0,6%)	9 (40,9%)
Elevata P3	0,19 (0,6%)	0 (0%)	0 (0%)	1 (0%)	0 (0%)	0 (0%)
Media P2	3,96 (12,3%)	42 (0,6%)	18 (0,6%)	46 (1,7%)	2 (0,6%)	0 (0%)
Moderata P1	0,96 (3%)	6 (0,1%)	3 (0,1%)	7 (0,3%)	1 (0,3%)	0 (0%)
Aree Attenzione AA	0 (0%)	0 (0%)	0 (0%)	0 (0%)	0 (0%)	0 (0%)
P4 + P3	1 (3,1%)	46 (0,7%)	22 (0,8%)	45 (1,7%)	2 (0,6%)	9 (40,9%)

ALLUVIONI	Territorio (Km ²)	Popolazione	Famiglie	Edifici	Imprese	Beni culturali
Scenario P3 Tr. 20-50 anni	0 (0%)	0 (0%)	0 (0%)	0 (0%)	0 (0%)	0 (0%)
Scenario P2 Tr. 100-200 anni	0 (0%)	0 (0%)	0 (0%)	0 (0%)	0 (0%)	0 (0%)
Scenario P1 Tr. 300-500 anni	0 (0%)	0 (0%)	0 (0%)	0 (0%)	0 (0%)	0 (0%)

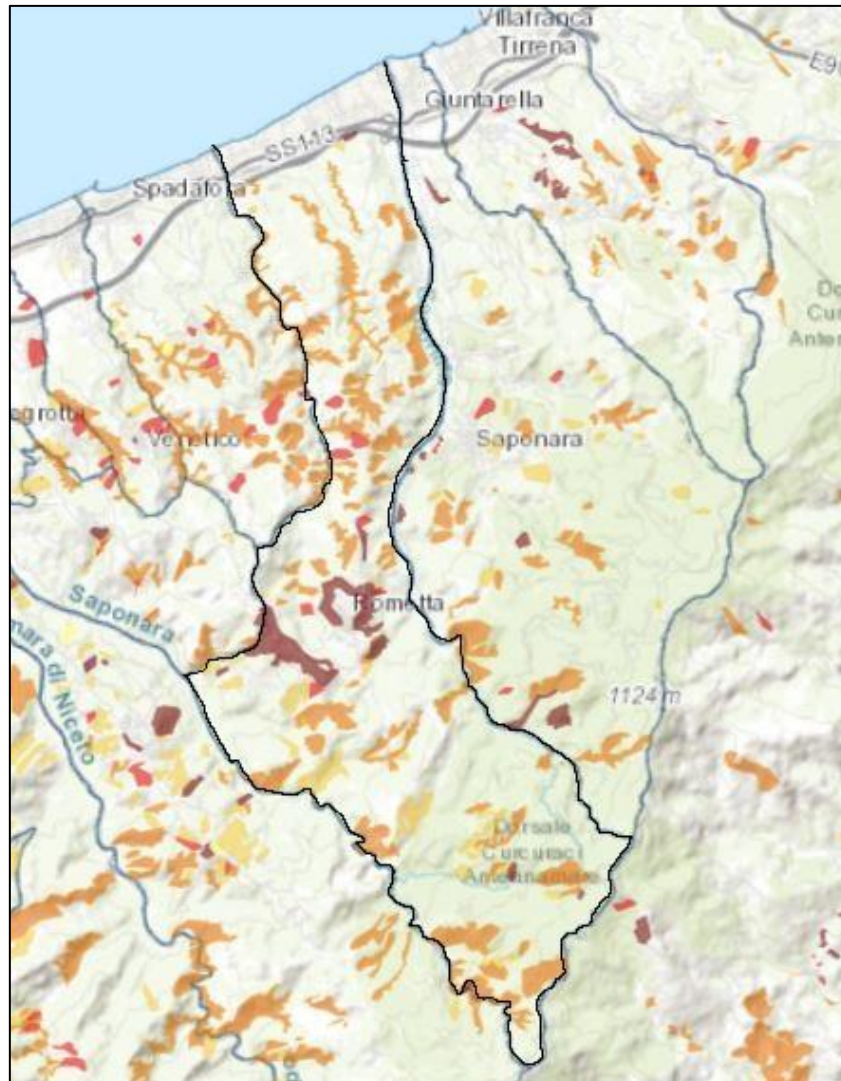


Figura 9 - Pericolosità e Rischio comune di Rometta

6. LE SCHEDE D’AZIONE

Tutte le azioni sono descritte mediante “Schede” che illustrano le problematiche dovute ai cambiamenti climatici in corso e le relative contromisure da adottare.

Si è deciso di attribuire ad ogni scheda azione una sola pagina al fine di comunicare nel modo più sintetico e diretto le informazioni rilevanti.

6.1 Schede di Adattamento al Cambiamento Climatico

OBIETTIVI

• AZIONI

Adattamento ai
Cambiamenti
Climatici

- Riduzione dei Consumi Idrici
- Desertificazione, degrado del territorio e siccità
- Gruppi di acquisto energia rinnovabili
- Ecosistemi terrestri
- Agricoltura e produzione alimentare
- Salute
- Prevenzione Ondate di Calore
- Resilienza e uso corretto dell'energia

Comune di Rometta

Codice Settore

PA

Settore:

Pubblica Amministrazione

	Obiettivo	Adattamento ai Cambiamenti Climatici
	Azione:	Riduzione dei Consumi Idrici
	Codice Azione:	PA/A.C.C.
	Azione n.	1
Tempi		Inizio: 2022
		Fine: 2030
		
Vulnerabilità	Diminuzione della disponibilità idrica	
Impatti Attesi	Forte pressione sulle risorse idriche	
Soggetti promotori	Amministrazione Comunale - Enti Pubblici – Scuole – Università	
Soggetti coinvolti	Soggetti Pubblici, Cittadini comuni ed aziende	
Descrizione delle azioni	<ul style="list-style-type: none"> • Riciclo e riuso dell'acqua; • Interventi strutturali per l'efficientamento e ammodernamento delle reti per la riduzione delle perdite e la contestuale riduzione dei prelievi dai corpi idrici naturali; • Gestione dei deflussi di pioggia in aree urbane e loro riutilizzo; • Gestione degli impianti di trattamento delle acque reflue e dei relativi sedimenti per meglio difendersi da una sempre maggiore frequenza degli eventi estremi (alluvioni, siccità, etc.); • Adeguamento tecnologico della rete Comunale (strumenti di misurazione di prelievi, usi e restrizioni, telecontrollo, separazione acque nere e grigie, etc.); • Incremento delle potenzialità di accumulo nelle zone rurali privilegiando interventi diffusi, a basso impatto ambientale e ad uso plurimo; • Azioni in altri settori che permettano di ottimizzare/diminuire l'uso della risorsa (ad es. in agricoltura: uso di nuove culture meno idro-esigenti, nel turismo: stabilire regole per un uso più consapevole dell'acqua); • Monitoraggio dei consumi; • Adozione di adeguati strumenti tecnologici (miscelatori, interruttori automatici di flusso, regolati di flusso ecc.); • Nuovi codici per il risparmio idrico nel settore delle costruzioni; • Definire misure per il recupero dell'acqua piovana all'interno dei requisiti per il rilascio dei titoli edilizi; • Indagini per individuare le zone più vulnerabili alle inondazioni e alla siccità. • Campagne di sensibilizzazione per i proprietari di immobili sui rischi idrologici, sulle misure di mitigazione del rischio e sulla riduzione dei consumi energetici. 	

Comune di Rometta

Codice Settore PA		Settore:	Pubblica Amministrazione
	Obiettivo:	Adattamento ai Cambiamenti Climatici	
	Azione:	Desertificazione, degrado del territorio e siccità	
	Codice Azione:	PA/A.C.C.	
	Azione n.	2	
Tempi		Inizio: 2022	Fine: 2030
			
Vulnerabilità	Rischio Desertificazione del Terreno		
Impatti Attesi	Degrado del Suolo		
Soggetti promotori	Amministrazione Comunale - Enti Pubblici – Scuole – Università		
Soggetti coinvolgibili	Soggetti Pubblici, Cittadini comuni ed aziende		
Descrizione delle azioni	<ul style="list-style-type: none"> • Miglioramento della conoscenza dei fenomeni • Definizione di piani di monitoraggio del suolo e del territorio per la definizione di fattori di vulnerabilità del territorio, indicatori di stato a scala locale e integrati (ambientali, sociali ed economici); • Prevenzione del degrado ambientale, promozione del cambiamento nella cultura della protezione dell'ambiente che tenga conto dei tempi lunghi dei fenomeni di degrado del suolo e di desertificazione; • Definizione di opportuni sistemi per l'organizzazione e la diffusione delle conoscenze approfondite sul fenomeno della desertificazione; • Promozione di incentivi per l'adozione di pratiche agricole più sostenibili (anche attraverso la selezione di specie maggiormente idonee, e interventi di ingegneria naturalistica con l'utilizzo di specie vegetali che richiedono poca acqua); • Diffusione di informazioni e sviluppo di pratiche di educazione per l'opinione pubblica alle problematiche della conservazione del suolo, con particolare attenzione anche alle questioni legate all'inquinamento del suolo e, tra queste, allo smaltimento dei rifiuti; • Realizzazione di una approfondita valutazione dello stato delle risorse idriche superficiali e sotterranee, in particolare nelle zone più aride del territorio Comunale. 		

Comune di Rometta

Codice Settore PA	Settore:	Adattamento ai Cambiamenti Climatici
	Obiettivo:	Adattamento ai Cambiamenti Climatici
	Azione:	Dissesto idrogeologico
	Codice Azione:	PA/A.C.C.
	Azione n.	3
Tempi		Inizio: 2022
		Fine: 2030
		
Vulnerabilità	Eventi estremi di pioggia e rischio alluvioni e frane	
Impatti Attesi	Dissesto permanente e pericoli per l'incolumità pubblica	
Soggetti promotori	Amm. Statale, Amm. Regionale e Comunale - Enti Pubblici – Scuole – Università	
Soggetti coinvolti	Soggetti Pubblici, Cittadini comuni, Ass. di volontariato, Protezione civile, aziende operanti sul territorio.	
Descrizione delle azioni	<ul style="list-style-type: none"> • Potenziamento dei sistemi di allertamento; • Potenziamento dell'attività di monitoraggio; • Monitoraggio dei bacini di piccole dimensioni; • Potenziamento del presidio territoriale in occasione delle piene; • Miglioramento del controllo e della manutenzione della rete idrografica; • Sistematizzazione dell'informazione storica; • Miglioramento delle capacità predittive forzanti meteo climatiche; • Miglioramento dei sistemi di allertamento (omogeneizzazione dei messaggi, comunicazione più efficace e tempestiva, preparazione degli amministratori) e dei relativi piani di protezione civile (predisposizione, diffusione alla popolazione, esercitazioni a livello locale coinvolgendo la popolazione); • Coordinamento delle strategie di pianificazione territoriale; • Coordinamento dei soggetti coinvolti nel controllo del territorio; • Censimento degli edifici pubblici esposti a rischio idrogeologico; • Messa in atto di sistemi di mitigazione del rischio idrogeologico mediante assicurazione; • Prevedere una modifica della pratica dei risarcimenti ex-post a fronte di una politica assicurativa e relativa normativa che garantisca anche ricadute economiche a sostegno della prevenzione; • Assicurare azioni continuative di comunicazione del rischio efficaci, rivolte alla popolazione e agli amministratori, per ridurre gli impatti di eventi idro-meteorologici e diffondere la consapevolezza del "rischio residuo". 	

Comune di Rometta

Codice Settore

PA

Settore:

Pubblica Amministrazione



Obiettivo:

Adattamento ai Cambiamenti Climatici

Azione:

Ecosistemi terrestri

Codice Azione:

PA/A.C.C.

Azione n.

4

Tempi

Inizio: 2022

Fine: 2030

2015 > 2016 > 2017 > 2018 > 2019 > 2020 > 2021 > 2022 > 2023 > 2024 > 2025 > 2026 > 2027 > 2028 > 2029 > 2030

Vulnerabilità	Possibile aumento delle malattie e impatti sulla qualità della vita
Impatti Attesi	Pericoli per l'incolumità pubblica e per la salute
Soggetti promotori	Amm. Statale, Amm. Regionale e Comunale - Enti Pubblici – Scuole – Università
Soggetti coinvolgibili	Soggetti Pubblici, Cittadini comuni, Ass. di volontariato, Protezione civile, aziende operanti sul territorio.
Descrizione delle azioni	<ul style="list-style-type: none"> • Incoraggiare iniziative di scambio esperienziale, manuali di buone pratiche ambientali, anche con l'utilizzo di strumenti di condivisione sul web; • Promuovere studi sugli effetti causati da inquinamento atmosferico sulla vegetazione e sulle funzioni degli ecosistemi boschivi per portare a conoscenza di tutti i cittadini i rischi dovuti ai cambiamenti climatici; • Introdurre le considerazioni sugli andamenti climatici in atto e futuri nei processi di VIA e VAS; • Riattualizzare le esistenti politiche forestali di prevenzione e lotta contro incendi boschivi in funzione dei rischi indotti dai cambiamenti climatici, anche secondo le più recenti indicazioni dell'ingegneria naturalistica; • Orientare le politiche settoriali verso criteri di sviluppo sostenibile; • Rafforzare le conoscenze e la sorveglianza sulla stabilità e resistenza degli ecosistemi terrestri; • Sensibilizzare la popolazione sull'importanza e i rischi connessi alla problematica delle specie invasive e informare i gruppi d'interesse sulle "buone pratiche" per evitare nuove introduzioni; • Organizzare iniziative formative e workshop di aggiornamento delle conoscenze tecniche sulle implicazioni dei cambiamenti climatici e incoraggiare il personale del settore della conservazione, veterinario e agricolo ad ampliare le loro competenze sugli impatti e rischi emergenti nella biodiversità terrestre;

Comune di Rometta

Codice Settore

PA

Settore:

Pubblica Amministrazione



Obiettivo:

Adattamento ai Cambiamenti Climatici

Azione:

Agricoltura e produzione alimentare

Codice Azione:

PA/A.C.C.

Azione n.

5

Tempi

Inizio: 2022

Fine: 2030

2015 > 2016 > 2017 > 2018 > 2019 > 2020 > 2021 > 2022 > 2023 > 2024 > 2025 > 2026 > 2027 > 2028 > 2029 > 2030

Vulnerabilità	Problematiche relative alla salute e al rischio di dissesto legato al progressivo abbandono dei suoli coltivati
Impatti Attesi	Perdita di produttività agricola e abbandono progressivo delle campagne
Soggetti promotori	Amm. Statale, Amm. Regionale e Comunale - Enti Pubblici – Scuole – Università
Soggetti coinvolgibili	Soggetti Pubblici, Cittadini comuni, Ass. di volontariato, Protezione civile, aziende operanti sul territorio.
Descrizione delle azioni	<ul style="list-style-type: none"> • Sistematizzare e diffondere le conoscenze ed i dati esistenti sui cambiamenti climatici in agricoltura; • Identificare gli areali più vulnerabili; • Sviluppare sistemi di supporto alle decisioni per rischi di fitopatie e attacchi patogeni, di alluvioni e altri eventi estremi; • Rafforzare la capacità di adattamento attraverso la sensibilizzazione e la comunicazione di informazioni disponibili sui cambiamenti climatici; • Creare sistemi di scambio delle informazioni sulle buone pratiche; • Rafforzare la formazione, le conoscenze e l'adozione di pratiche agronomiche e nuove tecnologie che facilitino l'adattamento; • Sostenere in modo mirato la ricerca per definire soluzioni alternative in termini di varietà colturali, pratiche agricole finalizzate ad una riduzione della domanda di acqua e definizione delle politiche agricole; • Diversificazione delle attività produttive attraverso l'inserimento di nuove colture e/o sistemi colturali che contribuiscano a stabilizzare i redditi aziendali; • Irrigazione pianificata sulla base degli effettivi fabbisogni irrigui stimati da appositi servizi di assistenza tecnica; • Investimenti sul capitale umano per il miglioramento della gestione dell'acqua nei comprensori irrigui che fanno capo a infrastrutture di approvvigionamento idrico. • Adozione di atteggiamenti proattivi (operare con il supporto di metodologie e strumenti utili a percepire anticipatamente i problemi, le tendenze o i cambiamenti futuri, al fine di pianificare le azioni opportune in tempo) nel sistema zootecnico

Comune di Rometta

Codice Settore

PA

Settore:

Pubblica Amministrazione



Obiettivo:

Adattamento ai Cambiamenti Climatici

Azione:

Salute

Codice Azione:

PA/A.C.C.

Azione n.

6

Tempi

Inizio: 2022

Fine: 2030

2015 > 2016 > 2017 > 2018 > 2019 > 2020 > 2021 > 2022 > 2023 > 2024 > 2025 > 2026 > 2027 > 2028 > 2029 > 2030

Vulnerabilità	Possibile aumento delle malattie e delle mortalità legate all'aumento delle temperature, inquinamento atmosferico, inondazioni.
Impatti Attesi	Ripercussione sulla salute umana
Soggetti promotori	Amm. Statale, Amm. Regionale e Comunale - Enti Pubblici – Scuole – Università – ASL – Ospedali -
Soggetti coinvolgibili	Soggetti Pubblici, Cittadini comuni, Ass. di volontariato, Protezione civile, aziende operanti sul territorio.
Descrizione delle azioni	<ul style="list-style-type: none"> • Programmazione di corsi ed incontri informativi ad hoc sui temi inerenti cambiamenti climatici e conseguenze sulla salute; • Implementazione di programmi, che garantiscano comfort termico e salubrità dell'aria; • Istituzione di un programma di informazione alla popolazione per i rischi da determinanti ambientali, e meteo climatici e da eventi estremi; • Istituzione di procedure di comunicazione del rischio a livello locale; • Integrazione dei sistemi di risposta alle emergenze; • Applicazione di misure di prevenzione a tutela dei lavoratori professionalmente esposti ad attività outdoor (edilizia, agricoltura, turismo, trasporti);

Comune di Rometta

Codice Settore

PA

Settore:

Pubblica Amministrazione



Obiettivo:

Adattamento ai Cambiamenti Climatici

Azione:

Prevenzione ondate di calore

Codice Azione:

PA/A.C.C.

Azione n.

7

Tempi

Inizio: 2022

Fine: 2030

2015 2016 2017 2018 2019 2020 2021 2022 2023 2024 2025 2026 2027 2028 2029 2030

Vulnerabilità

Possibile aumento delle malattie e delle mortalità legate all'aumento delle temperature, inquinamento atmosferico, inondazioni.

Impatti Attesi

Ripercussione sulla salute umana

Soggetti promotori

Amm. Statale, Amm. Regionale e Comunale - Enti Pubblici – Scuole – Università - ASL – Ospedali

Soggetti coinvolti

Soggetti Pubblici, Cittadini comuni, Ass. di volontariato, Protezione civile, aziende operanti sul territorio.

Descrizione delle azioni

- Integrare gli atti di regolazione delle trasformazioni urbane e di gestione degli insediamenti esistenti stabilendo sia standard energetici per il costruito e per gli spazi pubblici sia misure tese al contenimento del consumo di nuovo suolo;
- Regolamentazione degli standard climatici riguardanti l'utilizzo di materiali che limitino l'assorbimento di calore degli edifici e la impermeabilizzazione dei suoli, le forme di ritenzione e riutilizzo delle acque piovane e che incrementino le dotazioni di verde.
- Elaborare linee guida per l'adattamento climatico a scala locale;
- Incrementare la consapevolezza dei cittadini, delle imprese e degli stakeholder in merito ai rischi derivanti dai cambiamenti climatici, favorendo la loro partecipazione attiva alle azioni di adattamento e predisponendo di sistemi di allerta nelle aree maggiormente a rischio;
- Incentivare la sperimentazione di nuovi materiali nell'edilizia e lo studio degli effetti climatici dell'albedo, delle superfici artificializzate;
- Favorire ed incentivare la diffusione dei tetti verdi e l'incremento del verde pubblico e privato anche al fine di calmierare i fenomeni estremi di calore estivo;
- Realizzare, anche a fini dimostrativi e di sensibilizzazione dei cittadini, interventi sperimentali di adattamento climatico di spazi pubblici in quartieri particolarmente vulnerabili, incrementandone le dotazioni di verde, la permeabilità dei suoli, gli spazi di socialità e le prestazioni idrauliche;
- Favorire la diffusione degli orti urbani
- Prevenire l'incremento dei rischi idraulici e geomorfologici, selezionando accuratamente le opere infrastrutturali di difesa;
- Intervenire nelle aree idraulicamente critiche degli insediamenti attraverso la manutenzione e il rafforzamento delle reti drenanti e degli impianti connessi, attraverso la sostituzione di aree asfaltate con materiali permeabili nonché attraverso la realizzazione di vasche di accumulo multifunzionali;
- Selezionare e programmare la spesa per opere pubbliche, soprattutto infrastrutturali, privilegiando la messa in sicurezza di quelle esistenti di importanza strategica e la loro funzionalità nel corso di eventi estremi;
- Incrementare la dotazione infrastrutturali per la mobilità ciclabile e pedonale;
- Favorire la sperimentazione di nuovi modelli insediativi capaci di far fronte ai cambiamenti climatici (es: eco-quartieri, case-clima, riqualificazione climatica)

Comune di Rometta

Codice Settore PA		Settore:	Pubblica Amministrazione
	Obiettivi:	Adattamento ai Cambiamenti Climatici	
	Azione:	Resilienza e uso corretto dell'energia	
	Codice Azione:	PA/A.C.C.	
	Azione n.	8	
Tempi		Inizio: 2022	Fine: 2030
			
Vulnerabilità	Crisi energetiche, dipendenza da fornitori di approvvigionamento, aumento dei costi energetici, perdite economiche nelle produzioni artigianali ed agricole.		
Impatti Attesi	Aumento dei costi di approvvigionamento energetico, svantaggi economici e sociale problematiche e impatti legati allo svolgimento delle attività.		
Soggetti promotori	Amm. Statale, Amm. Regionale e Comunale - Enti Pubblici – Scuole – Università		
Soggetti coinvolgibili	Soggetti Pubblici, Cittadini comuni, Ass. di volontariato, Protezione civile, aziende operanti sul territorio.		
Descrizione delle azioni	<ul style="list-style-type: none"> • Realizzare interventi di adattamento, sistematici e generalizzati, del comparto edilizio atti alla riduzione dei fabbisogni di climatizzazione per la stagione invernale e, soprattutto, per quella estiva; • Prescrivere, tramite i Regolamenti Edilizi Comunali, che gli edifici di nuova realizzazione siano "climate proof"; • Promuovere lo sviluppo di microgrid di connessione; • Promuovere le fonti rinnovabili e l'efficienza energetica; • Modificare la domanda dei consumatori di energia attraverso vari metodi quali incentivi finanziari e campagne educative; • Utilizzare sistemi di stoccaggio dell'energia; • Mettere in atto una serie di provvedimenti di razionalizzazione, programmazione e riduzione dei consumi, che non riguardano esclusivamente l'ambito della produzione di energia elettrica, al fine di ridurre le conseguenze delle possibili crisi idriche estive, che possono accentuare i conflitti tra l'utilizzo dell'acqua per usi agricoli e per altri utilizzi. 		

Comune di Rometta

7. OPPORTUNITÀ DI FINANZIAMENTO ED INCENTIVAZIONE

Per poter rendere efficaci le azioni previste dal Piano d'Azione è necessario un supporto che oggi non può necessariamente essere garantito solo dall'Amministrazione Comunale. Vi sono alcuni indirizzi di natura nazionale ed europea che tuttavia fanno da sottofondo e forniscono la base per l'incentivazione ed il finanziamento delle iniziative.

Questo punto descrive i piani di finanziamento che si intende utilizzare per la realizzazione degli interventi per le fonti energetiche rinnovabili e per l'efficienza energetica.

7.1 Fondi di rotazione

7. **Fondo Nazionale per l'efficienza energetica** di cui all'art 15 del D.L.vo 4 Luglio 2014, n. 102 – Il fondo ha natura rotativa ed è destinato a sostenere il finanziamento di interventi di efficienza energetica, realizzati anche attraverso le ESCO, il ricorso e forme di partenariato pubblico-privato, società di progetto o di scopo appositamente costituite, mediante due sezioni destinate rispettivamente a:

- la concessione di garanzie, su singole operazioni o su portafogli di operazioni finanziarie
- l'erogazione di finanziamenti, direttamente o attraverso banche e intermediatori finanziari, inclusa anche la BEI

Il fondo è destinato a favorire il finanziamento di interventi coerenti con il raggiungimento degli obiettivi nazionali di efficienza energetica, con particolare riguardo alle seguenti finalità:

- Interventi di miglioramento dell'efficienza energetica degli edifici di proprietà della pubblica Amministrazione
 - realizzazione di reti per il teleriscaldamento e per il teleraffrescamento
 - efficienza energetica dei servizi e infrastrutture pubbliche, compresa l'illuminazione pubblica
 - efficientamento energetico di interi edifici destinati ad uso residenziale, compresa l'edilizia popolare
- **E.E.E.F (European Energy Efficiency Fund)** - Il Fondo Europeo per l'Efficienza Energetica (EEEF) punta a supportare gli obiettivi dell'Unione Europea al fine di promuovere un mercato basato su energia sostenibile e protezione climatica. Il Fondo Europeo per l'Efficienza Energetica (EEEF) mira a investimenti negli stati membri dell'Unione Europea. I beneficiari finali dell'EEEF sono gli enti pubblici a livello locale e regionale (tra cui i Comuni) così come le aziende pubbliche e private che operano al servizio degli enti locali quali le aziende del settore energetico dedite al pubblico servizio, fornitori di trasporto pubblico, associazioni di edilizia sociale, società che offrono servizi energetici, ecc. Gli investimenti sono ammessi in Euro, o in altre monete locali, ma questo secondo caso è ammissibile solo in piccola percentuale. Al fine di raggiungere i beneficiari finali, l'EEEF potrà seguire due tipologie di investimento:

- **Investimenti Diretti**

- Comprendono progetti da promotori di progetti, società di servizi energetici (ESCO), servizi di energia rinnovabile ed efficienza energetica su scala ridotta, agenzie di distribuzione che servono mercati di efficienza energetica ed energia rinnovabile nei paesi target.
- Gli investimenti in progetti di efficienza energetica ed energia rinnovabile vanno dai 5mil/euro ai 25mil/euro.
- Gli strumenti finanziari includono debito senior, finanziamenti intermedi (mezzanine), strumenti di leasing e prestiti forfettari (in cooperazione con i partner industriali).
- Sono inoltre disponibili co-investimenti equity per energie rinnovabili anche oltre il ciclo di vita dei progetti e con la partecipazione di enti privati che agiscano per conto delle autorità locali, regionali e nazionali.
- I debt investments (tradizionali finanziamenti bancari) possono durare fino a 15 anni, gli equity investments (partecipazione del Fondo al finanziamento ma anche ai guadagni) possono essere adattati alle necessità delle varie fasi di progetto.
- Il Fondo può co-investire come parte di un consorzio e partecipare mediante una condivisione di rischio con una banca locale.

- **Investimenti in Istituti Finanziari**

Il Fondo Europeo per l'Efficienza Energetica può investire in tre diverse categorie di progetti:

a) **Gli investimenti per il Risparmio Energetico ed Efficienza Energetica includono:**

- Edifici pubblici e privati che adottino soluzioni per l'efficienza energetica e l'utilizzo di energie rinnovabili, comprese quelle basate sull'uso delle Tecnologie dell'Informazione e della Comunicazione (TIC),
- Investimenti in produzione combinata ad alta efficienza energetica di elettricità-calore (CHP), compresa la micro-cogenerazione, e le reti di riscaldamento e raffreddamento, in particolare da fonti di energia rinnovabile,
- Infrastrutture locali, compresa l'illuminazione efficiente di infrastrutture pubbliche esterne come strade e semafori, stoccaggio di energia elettrica, smart metering e smart grid, che fanno pieno uso delle TIC
- Tecnologie basate su efficientamento energetico ed energie rinnovabili con potenziale innovativo ed economico, che si servano delle migliori procedure disponibili.

b) Gli investimenti in Fonti Rinnovabili di Energia includono:

- Produzione distribuita da fonti locali di energia rinnovabile, fino a reti di distribuzione con tensione medio-bassa (110kV e inferiore),
- Smart-grid che consentano un maggiore consumo da fonti di energia rinnovabile,
- Stoccaggio energetico che consenta di accumulare parte dell'energia prodotta da fonti intermittenti durante le ore di basso consumo per poterla poi restituire nei picchi di domanda,
- Inserimento del biogas prodotto localmente nelle reti del gas naturale,
- Impianti di microgenerazione da fonti di energia rinnovabile. Le tecnologie includono, ma non si limitano a, fotovoltaico, impianti microeolici, impianti microidraulici, pompe di calore con fonti terra, acqua e aria, riscaldamento solare, riscaldamento a biomasse/biogas, e micro-CHP che utilizzano fonti di energia rinnovabile.

c) Gli investimenti nel Trasporto Urbano Pulito includono:

- Trasporto urbano pulito a supporto dell'aumento dell'efficienza energetica e dell'integrazione di fonti energetiche rinnovabili, con speciale attenzione a trasporto pubblico, vetture elettriche e a idrogeno e ridotte emissioni di gas serra.

Comune di Rometta

7.2 Piani di finanziamento da parte di terzi

Nel caso in cui l'Amministrazione non abbia le risorse finanziarie necessarie a sostenere gli investimenti per la riqualificazione energetica dei propri edifici e impianti e possibile ricorrere al cosiddetto Finanziamento Tramite Terzi – FTT o “Third Party Financing – TPF”. La direttiva 2006/32/CE, all'art. 3 lettera K) definisce il Finanziamento Tramite Terzi come “accordo contrattuale che comprende un terzo, oltre al fornitore di energia e al beneficiario della misura del miglioramento dell'efficienza energetica, che fornisce i capitali per tale misura e addebita al beneficiario un canone pari a una parte del risparmio energetico conseguito avvalendosi della misura stessa”. Il “terzo” può essere un Istituto finanziario di fiducia dell'Amministrazione, che mette a disposizione le risorse per realizzare gli investimenti di risparmio energetico, o può essere la stessa ESCO; più frequentemente una parte del finanziamento viene fornito da un Istituto finanziario (debito) e una parte dalla ESCO (equity).

Le ESCO anticipano così gli investimenti richiesti dall'intervento e traggono profitto dall'effettivo risparmio ottenuto, mantenendo in genere la gestione degli edifici e degli impianti e diventando l'unico soggetto responsabile verso il Cliente finale, occupandosi di tutte le fasi in cui si compone lo schema FTT (diagnosi energetica e fattibilità economica e finanziaria; progettazione degli interventi di riqualificazione energetica; copertura finanziaria; realizzazione degli interventi; conduzione e manutenzione degli edifici e degli impianti). In questo modo, il rischio a totale carico della ESCO riguarda sia l'aspetto finanziario relativo all'investimento, sia il mancato raggiungimento degli obiettivi di risparmio energetico.

7.3 Leasing

Il cliente (locatario) effettua i pagamenti di capitale e degli interessi all'istituzione finanziaria (locatore). La frequenza dei pagamenti dipende dal contratto e il flusso di reddito derivante dalla riduzione dei costi copre il pagamento del leasing. Può essere una valida alternativa al prestito perché le rate del leasing tendono ad essere inferiori a quelle di un prestito. Nello specifico esistono due tipi principali di leasing: finanziario e operativo:

- **Leasing finanziario** consiste nell'acquisto rateale di un'attrezzatura. In un leasing finanziario, il locatario possiede e ammortizza un'attrezzatura e può beneficiare di agevolazioni fiscali. Un'attività e la corrispondente passività compaiono nel budget.
- Nel **leasing operativo** il proprietario di un bene possiede un'attrezzatura ed essenzialmente l'affitta ad un locatario per una tariffa fissa mensile. Si tratta di una fonte di finanziamento "fuori budget". Trasferisce il rischio dal locatario al locatore, ma tende ad essere più costoso per il locatario.

Comune di Rometta

7.4 Società di servizi energetici (ESCO)

Le Società di Servizi Energetici (ESCO) finanziano i progetti di risparmio energetico senza alcun costo di investimento iniziale per l'autorità locale. Grazie al risparmio energetico ottenuto durante il periodo contrattuale i costi di investimento sono recuperati e un utile è realizzato. Il contratto garantisce una certa quantità di risparmio energetico per l'autorità locale e offre la possibilità per la città di evitare di affrontare investimenti in un settore sconosciuto. Una volta che il contratto è scaduto, la città possiede un edificio più efficiente con costi energetici inferiori. Il finanziamento è disposto in modo che il risparmio energetico copra il costo dei servizi del contraente e il costo di investimento di nuove attrezzature energeticamente più efficienti. Le opzioni di rimborso sono negoziabili. Il tutto verrà eseguito tramite Contratti di Prestazione Energetica (EPC)

7.5 Conto termico 2.0

Il nuovo Conto Termico, in vigore dal 31 maggio 2016, potenzia e semplifica il meccanismo di sostegno già introdotto dal decreto 28/12/2012, che incentiva interventi per l'incremento dell'efficienza energetica e la produzione di energia termica da fonti rinnovabili. I beneficiari sono Pubbliche Amministrazioni, imprese e privati che potranno accedere a fondi per 900 milioni di euro annui, di cui 200 destinati alla PA. Responsabile della gestione del meccanismo e dell'erogazione degli incentivi è il Gestore dei Servizi Energetici.

Il nuovo Conto Termico è un meccanismo, nel suo complesso, rinnovato rispetto a quello introdotto dal decreto del 2012. Oltre ad un ampliamento delle modalità di accesso e dei soggetti ammessi (sono ricomprese oggi anche le società in house e le cooperative di abitanti), sono stati introdotti nuovi interventi di efficienza energetica. Le variazioni più significative riguardano anche la dimensione degli impianti ammissibili, che è stata aumentata, mentre è stata snellita la procedura di accesso diretto per gli apparecchi a catalogo.

Con il nuovo Conto Termico è possibile riqualificare gli edifici per migliorarne le prestazioni energetiche, riducendo i costi dei consumi e recuperando in tempi brevi parte della spesa sostenuta. Inoltre, il nuovo CT consente alle PA di esercitare il loro ruolo esemplare previsto dalle direttive sull'efficienza energetica e contribuisce a costruire un "Paese più efficiente".

Comune di Rometta

7.6 PO FESR 2021-2027

La fonte primaria, ma anche la più scontata, sulla quale poter fare affidamento sarà senza dubbio il PO FESR Sicilia 2021-2027.

In particolare, nella sua specifica suddivisione in sfide e obiettivi tematici, alcune linee di finanziamento saranno specificatamente dedicate agli interventi derivanti dal PAESC e, in maniera indiretta, potranno rientrare anche in molte altre azioni.

7.7 Partenariato Pubblico-Privato (PPP)

Gran parte delle iniziative progettuali precedentemente ipotizzate potranno essere promosse e realizzate per mezzo di strumenti innovativi quali i Partenariati Pubblico-Privati (PPP), forme di cooperazione a lungo termine tra il settore pubblico e quello privato per l'espletamento di compiti pubblici (finanziamento, progettazione, costruzione e la gestione di opere pubbliche o la fornitura di un servizio). In base alle forme giuridiche attraverso cui si realizzano tali operazioni, si possono distinguere il partenariato contrattuale, in cui l'amministrazione e i privati regolano i loro impegni unicamente su base convenzionale, ed il partenariato istituzionalizzato, in cui la cooperazione avviene attraverso un soggetto giuridico distinto (in genere, una società di capitali a partecipazione mista, pubblica e privata). Per esempio, l'amministrazione pubblica promuove la costruzione di un impianto di teleriscaldamento e tele raffreddamento, consentendo ad una società privata di gestirlo recuperando i profitti sull'investimento iniziale. Questo tipo di contratto deve essere flessibile in modo da consentire alla società privata di prolungare il contratto in caso di ritardi imprevisti nei tempi di recupero. Inoltre, un frequente lavoro di "due diligence" è consigliato al fine di seguire l'evoluzione dei redditi.

Comune di Rometta

8. MISURE DI MONITORAGGIO E VERIFICA PREVISTE

Il sistema di monitoraggio è necessario per seguire i progressi verso i target definiti a partire dalla situazione esistente.

Il monitoraggio di un progetto viene effettuato una volta che il progetto stesso è stato realizzato ed è divenuto pienamente operativo e prevede la valutazione di alcuni parametri:

- la variazione dei consumi
- la riduzione delle emissioni effettivamente ottenuta;

Il sistema di monitoraggio è fondato su tre passaggi:

1. una valutazione ex ante: realizzata a livello di misure;
2. una valutazione in itinere: collegata allo stato di attuazione dei progetti e di ultimazione degli stessi;
3. una valutazione ex post: che quantifichi l'emissione di gas climalteranti effettivamente evitata.

Il monitoraggio dei progetti sarà effettuato sulla base di alcuni indicatori sintetici in grado di quantificare l'effettiva realizzazione e di stimare le quantità di gas serra non emesse o rimosse grazie al progetto stesso.

Gli indicatori vengono definiti preventivamente e sono inseriti all'interno delle Schede di Progetto, in modo da essere univocamente associati ad una data misura o azione.

9. PROCESSO DI FORMAZIONE PER L'AMMINISTRAZIONE COMUNALE

Il progetto prevede una serie di momenti formativi, organizzati già a partire dalle prime fasi della realizzazione, preposti al rafforzamento ed alla sedimentazione delle competenze di tutto il personale comunale potenzialmente coinvolto nei seguenti processi:

- definizione e implementazione delle politiche relative alla mitigazione delle emissioni di gas serra;
- redazione e mantenimento del PAESC;
- redazione del Report di implementazione biennale per la Commissione Europea.

La formazione è indirizzata ai tecnici comunali coinvolti nei processi di cui sopra, nonché all'amministrazione comunale (intesa come sindaco, segretario, assessori e consiglieri) che risulta essere direttamente interessata dal processo decisionale previsto dal PAESC.

9.1 Obiettivi e contenuti previsti

Obiettivo primario dell'azione di formazione è lo sviluppo di competenze all'interno dell'amministrazione pubblica, per garantire l'efficacia e la continuità nel tempo dei risultati del processo intrapreso.

Per questo motivo, l'attività di formazione è finalizzata al rafforzamento delle competenze esistenti in materia di gestione dell'energia nel settore pubblico ma anche di pianificazione energetica sostenibile e di valutazione, sia in itinere che ex post, dei risultati ottenuti tramite il processo di adesione al Patto dei Sindaci ed i relativi interventi di pianificazione e implementazione delle azioni progettate.

Si tratta quindi di sviluppare conoscenze e competenze ("sapere" e "saper fare") trasversali.

Comune di Rometta

I percorsi formativi sono quindi coerenti con gli obiettivi definiti dal Bando:

- a. lo sviluppo e il consolidamento di specifiche competenze in tema di efficienza energetica negli usi finali e sull'utilizzo delle energie rinnovabili;
- b. l'acquisizione di conoscenze sulle vigenti norme nazionali e regionali inerenti l'efficienza energetica, sui possibili strumenti per il finanziamento degli interventi di risparmio energetico e la riduzione di CO2 e sulla conduzione di eventuali gare per l'assegnazione dei servizi energia;

Comune di Rometta

10. INFORMAZIONE

10.1 Premessa

Il successo o il fallimento di un piano di politica energetica locale dipende, in buona misura, dal livello di coinvolgimento dei diversi settori dell'amministrazione, nonché dal grado di interesse che si riesce a suscitare tra gli stakeholders.

Per motivare la cittadinanza, applicando il concetto di partecipazione in particolare, è importante che l'ente comunichi fin dal principio alla società civile gli obiettivi di sostenibilità che si prefigge, individuando contesti e strumenti adeguati al coinvolgimento dei cittadini, in un progetto comune per migliorare la sostenibilità nel proprio territorio.

La Pubblica Amministrazione, pertanto, deve impegnarsi attraverso azioni di sensibilizzazione ed informazione a coinvolgere le diverse categorie di portatori di interesse, ricordando e mettendo in pratica la "voce guida" della funzione pubblica, ovvero che la partecipazione è l'anima dell'azione amministrativa.

10.2 Approccio

Sin dai primi giorni di lavoro, il PAESC ha visto i tecnici incaricati lavorare a stretto contatto con l'Amministrazione e i decision makers ovvero dirigenti, funzionari ed esponenti politici.

Sono stati fatti, in più occasioni, tavoli tecnici tematici tesi ad individuare una strategia comune capace di identificare le problematiche del territorio e i conseguenti obiettivi da raggiungere.

Si è cercato di agire secondo un approccio in linea con le fasi del Project Cycle Management ovvero, cominciando con l'identificazione di un'idea da sviluppare in un piano di lavoro che possa essere non solo realizzato, ma anche valutato. Le possibili idee-progetto sono state individuate nel contesto di una strategia concordata tra le parti coinvolte, in modo da assicurare che tutti gli attori interessati nel processo siano consultati e tutte le informazioni pertinenti siano rese disponibili, cosicché decisioni fondate possano essere prese nelle fasi chiave della vita di un progetto, in questo caso del PAESC.

Pertanto, la fase di concertazione vera e propria del Piano d'Azione, è partita non appena si ha avuto a disposizione una base numerica affidabile ed una strategia di massima su cui poter discutere, rappresentata dai dati e dalle statistiche relative all'Inventario Base delle Emissioni (IBE), gli scenari, la strategia e le proposte di azioni.

A quel punto, sono state proposte una serie di possibili azioni capaci di rappresentare una base strategica da cui partire per iniziare a discutere, dando poi la possibilità a tutti di interagire in maniera diretta apportando il proprio contributo in termini di nuove idee o semplici integrazioni.

La strategia e i dati di cui sopra e sui quali si è basata la concertazione, sono stati presentati mediante attività puntuali e attività continue nel tempo. Le prime attuate attraverso tavoli di lavoro con le diverse categorie di portatori di interesse, mentre le seconde rese possibili grazie al supporto di una piattaforma web appositamente messa in rete.

Comune di Rometta

Azioni puntuali

L'intento comune di amministratori e tecnici incaricati è stato quello di elaborare un Piano d'Azione per l'Energia Sostenibile e il Clima condiviso sin dalle sue prime fasi.

Si è così predisposto un cronoprogramma delle iniziative da intraprendere per fare in modo che gli stakeholders fossero coinvolti nella maggiore maniera possibile.

Tale strategia è stata definita dai tecnici di concerto con gli assessori, i dirigenti e i funzionari dei settori coinvolti, ai quali spetterà, successivamente, il compito di rendere operativo il documento, il tutto attraverso tavoli di lavoro ed incontri monotematici tenuti presso le sedi comunali.

Azioni dal web

Si è cercato di attuare un tipo di concertazione capace di coinvolgere in maniera anche continua tutti gli stakeholders e per farlo si è ricorso all'utilizzo del web. Solo in questo modo, secondo i tecnici e gli amministratori, sarebbe stato possibile ampliare il target dei soggetti coinvolti, creare un effetto moltiplicatore sul territorio ed informare in maniera più precisa sul Patto dei Sindaci e sulle strategie in atto.

Per tale motivo, oltre all'organizzazione di tavoli tecnici, si è provveduto a realizzare un sito internet interamente dedicato al PAESC.

Il portale, raggiungibile all'indirizzo www.paescsicilia.it, ha consentito di rendere partecipi i portatori di interesse circa le attività in essere, di rendicontare loro i risultati e di rendere pubbliche le statistiche relative ai bilanci ambientali ed energetici, nonché le azioni proposte.

Attraverso l'attivazione di un modulo specifico, si è data a tutti la possibilità di inserire i propri dati ed inviare una proposta/idea su come migliorare la strategia energetica del PAESC.

Sul portale sono stati attivati anche sondaggi per comprendere su quali azioni la cittadinanza pensa bisogna agire prioritariamente e, allo stesso tempo, sistemi di votazione per ciascuna delle azioni proposte dai tecnici, in modo da potersi rendere conto in maniera diretta del feedback della popolazione.

Sotto a ciascun contenuto presente sul sito sono stati inseriti una serie di pulsanti per consentire all'utente la condivisione delle azioni e di qualsiasi informazione ritenuta interessante, in particolare favorendone la diffusione sui social media.

Il sito web è stato pensato per avere un seguito anche successivamente l'approvazione del PAESC, consentendo il monitoraggio delle azioni, continuando a informare, formare e sensibilizzare la cittadinanza e dando la possibilità all'Amministrazione di raccogliere feedback sulle iniziative che, nel tempo, si intraprenderanno per attuare la strategia PAESC.

10.3 Conclusioni

La concertazione e i meccanismi partecipativi innescati, hanno prodotto risultati notevoli in termini di coinvolgimento e risposta dei portatori di interesse. Attraverso le diverse iniziative sviluppate, si è riusciti a raggiungere un ampio target di stakeholders e la risposta da parte loro è stata più che positiva.